

## 9. Detailkarten zum Gebietsverzeichnis

### *WBÖ-Kleinregionen*

Konzept: Hubert Bergmann, Eveline Wandl-Vogt

Die Detailkarten sollen eine Übersicht über die Lage der WBÖ-Kleinregionen bieten.

Mittels Farbton unterschieden ist jeweils die Grobgliederung der österreichischen Bundesländer bzw. vergleichbarer (ehemaliger) administrativer Einheiten außerhalb Österreichs. Die einzelnen Gebiete der untersten hierarchischen Ebene sind durch Abstufungen der Farbtintensität ausgewiesen. Die Auflösung der eingetragenen Gebietskürzel und die Zuordnung der Gemeinden zum jeweiligen Kleinstgebiet ist dem Abschnitt 7 (Gebietsverzeichnis) zu entnehmen.

#### **Zeichenerklärung:**

**OTir.** Großregion





**Kaunert.** Kleinstregion

 **Linz** Innerhalb des geschlossenen Bearbeitungsgebietes:  
Städtische Kleinstregion





 **Marbñ.** Außerhalb des geschlossenen Bearbeitungsgebietes:  
Isolierter Belegort

 **Plad.** Sprachinsel


#### **Grenzen und Linien :**

 Staatsgrenze  
 Bundeslandgrenze  
 Kleinstregionengrenze  
 Grenze des deutschen Sprachgebietes um 1930

#### **Siedlungsgrößen:**

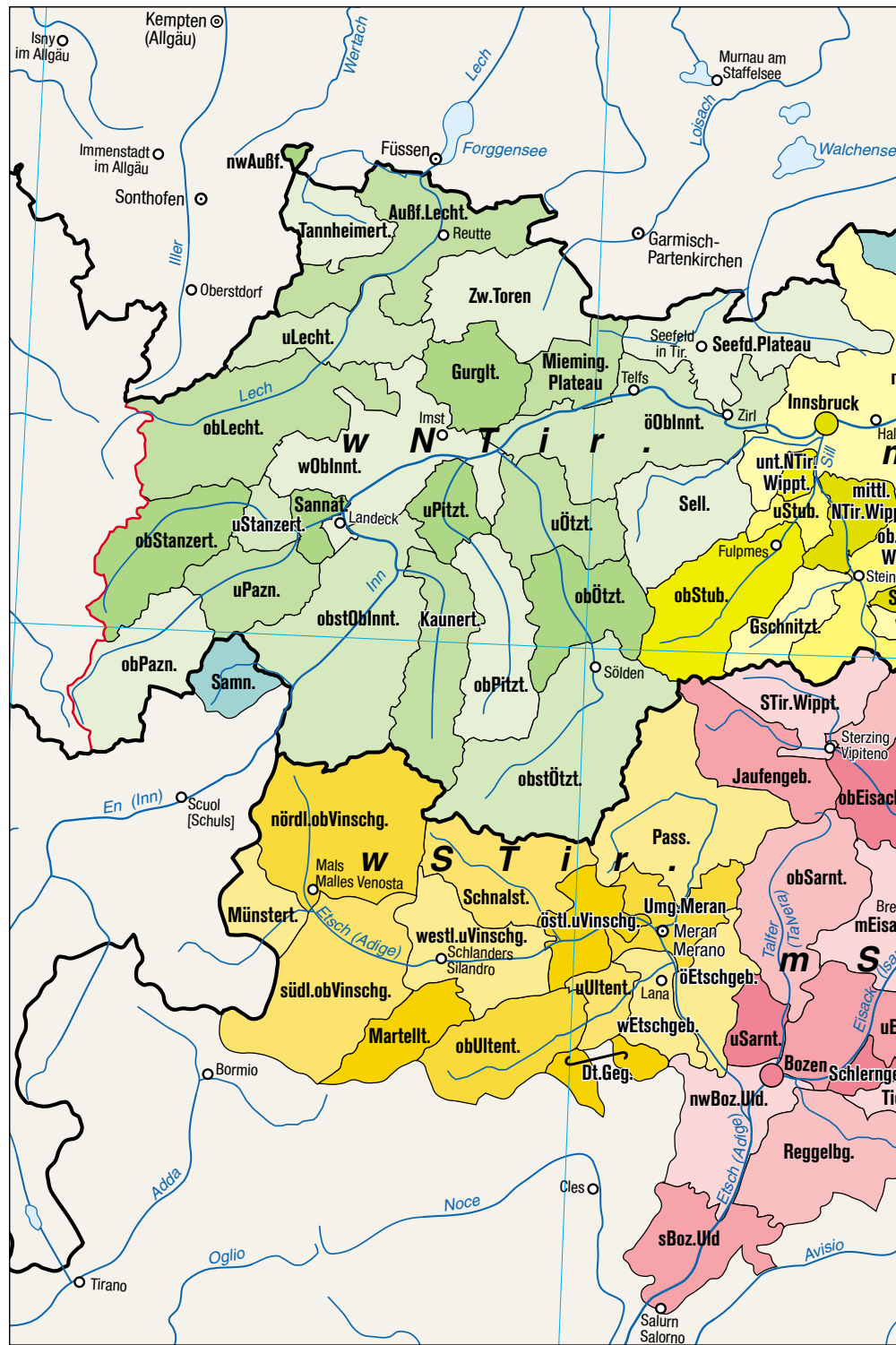
 über 100 000 Einwohner  
 50 000 – 100 000 Einwohner  
 25 000 – 50 000 Einwohner  
 unter 25 000 Einwohner

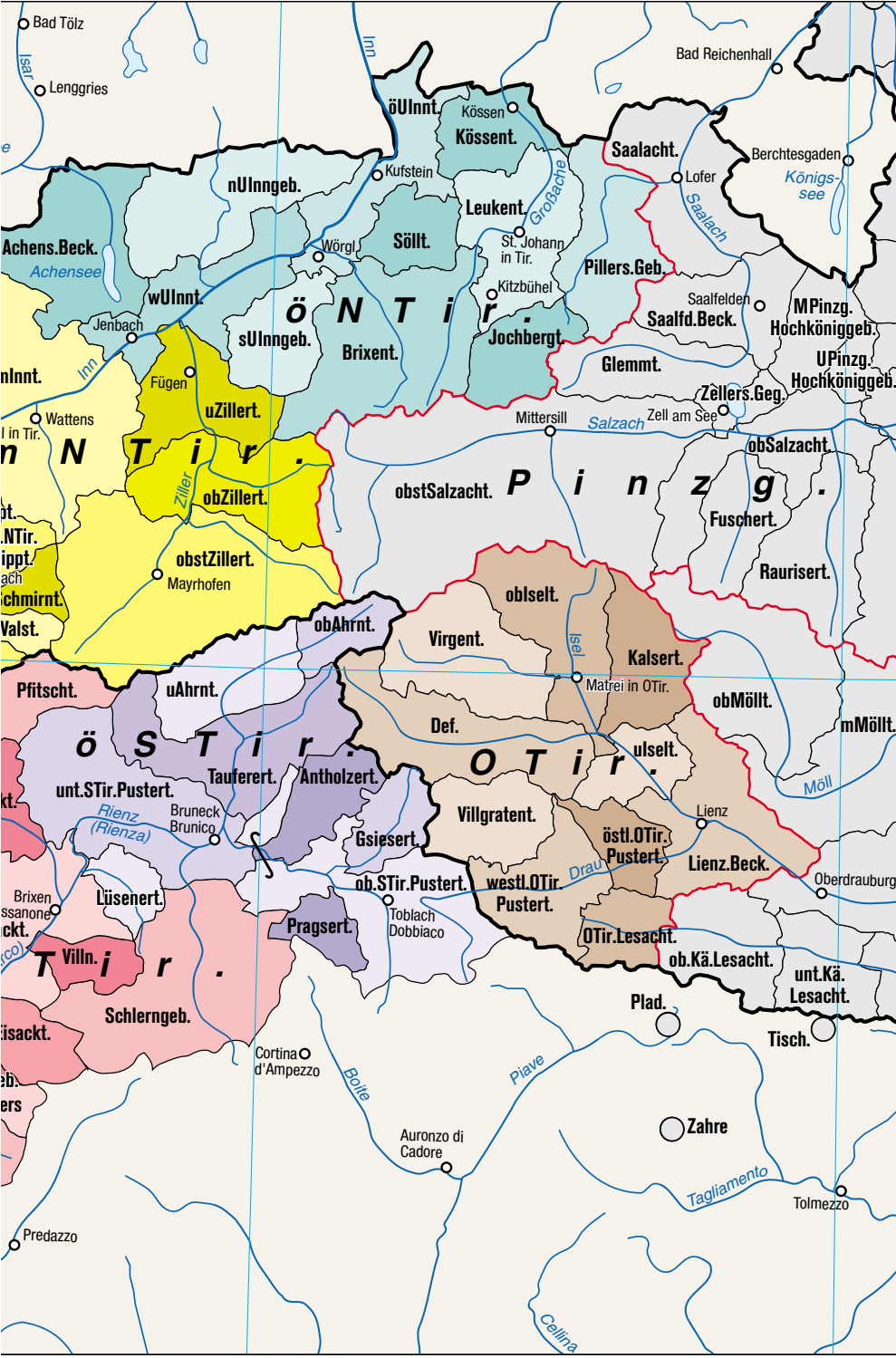
**Maßstab 1 : 900 000**

5 0 10 20 km  


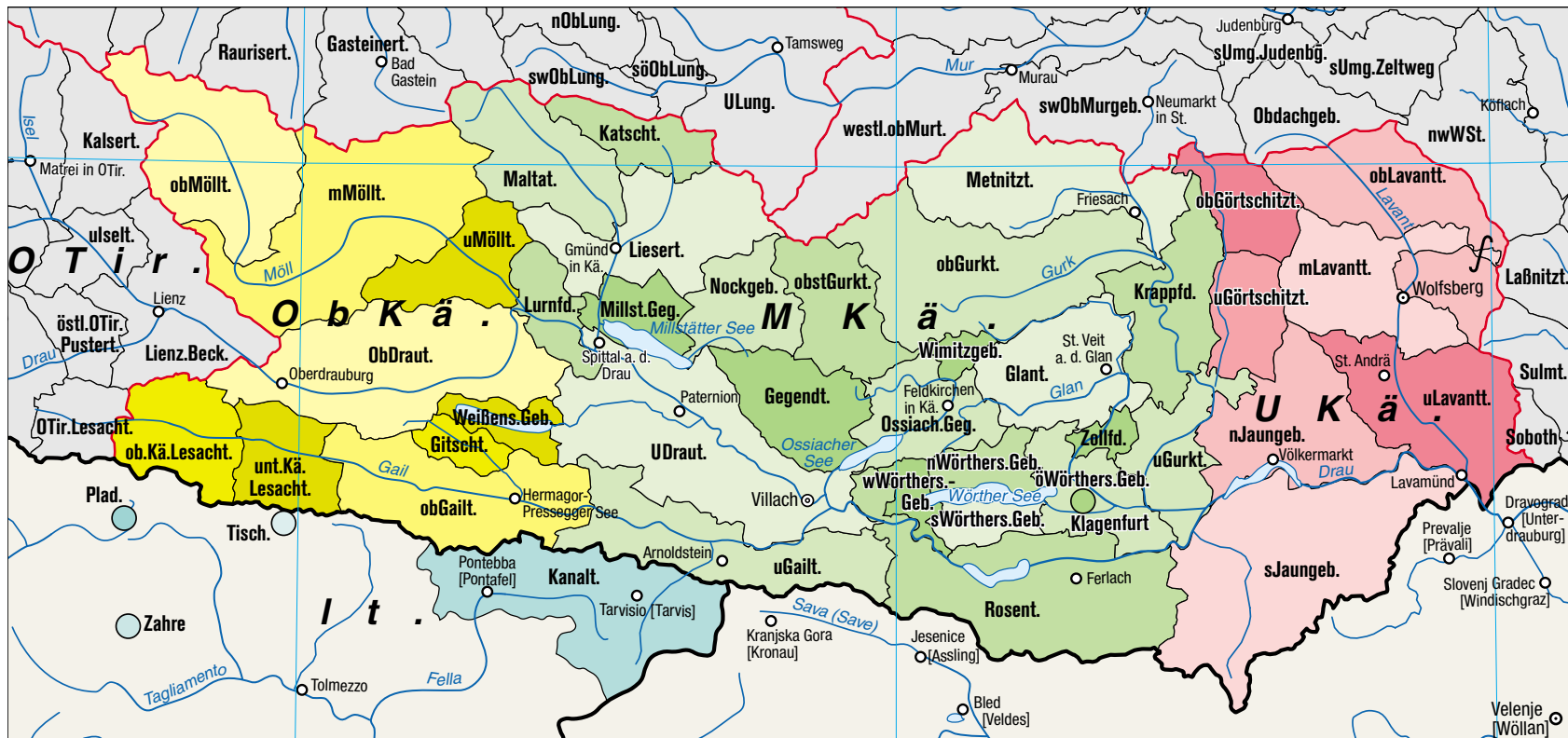
Konzept: Hubert Bergmann, Eveline Wandl-Vogt  
Kartographie: Verlag Ed. Hölzel, Wien  
Grundkarte: © Verlag Ed. Hölzel, Wien (Stand 2004)

# WBÖ-Kleinregionen Tirol mit Samnaun und Südtirol









WBÖ-Kleinregionen Kärnten  
mit Kanaltal, Pladen, Tischelwang und Zahre





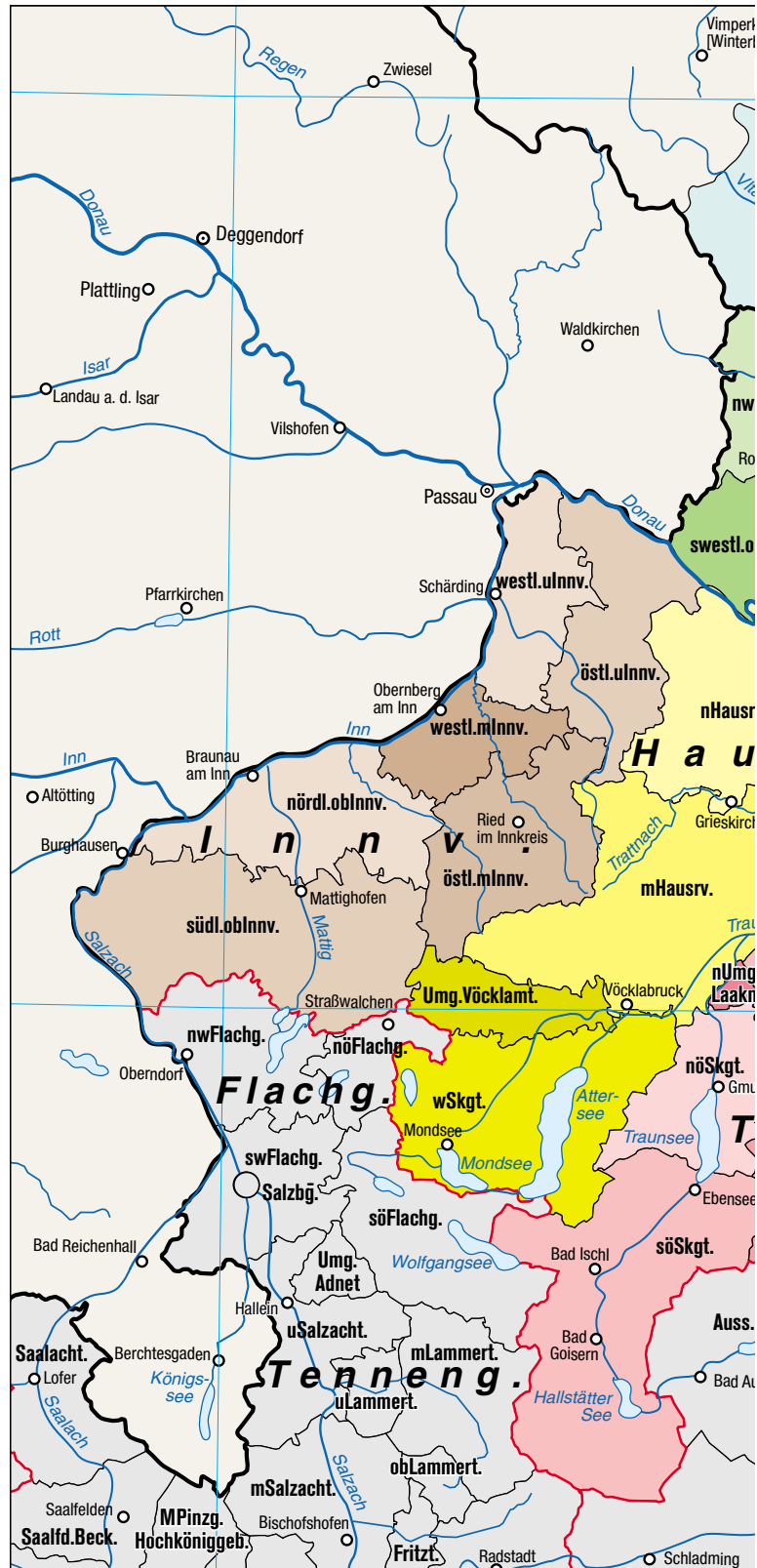
WBÖ-Kleinregionen Salzburg

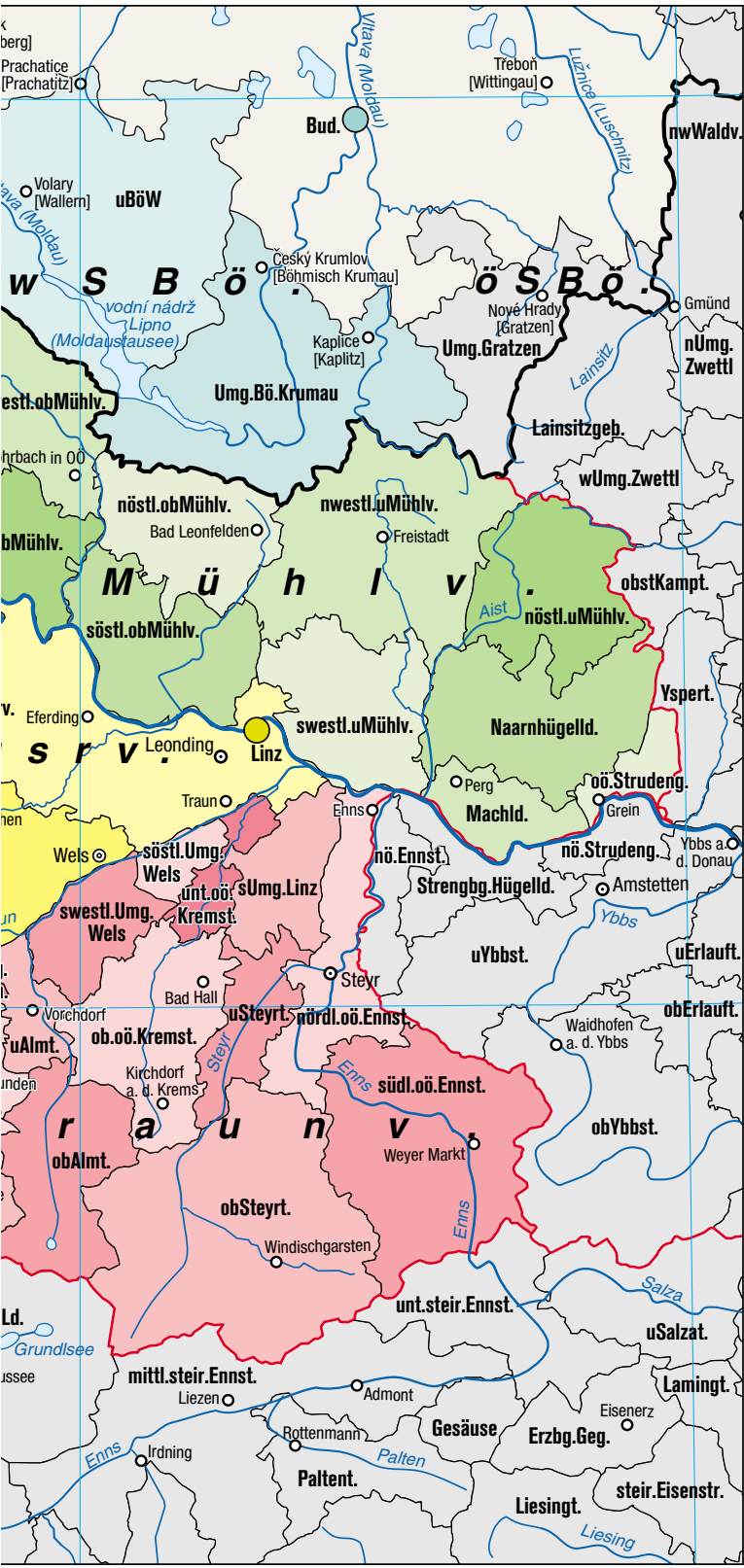






WBÖ-Kleinregionen Oberösterreich  
mit westlichem Südböhmen und Budweis







WBÖ-Kleinregionen Wien und Niederösterreich  
 mit östl. Südböhmen, Südmähren, südwestl. Slowakei und Brünn



