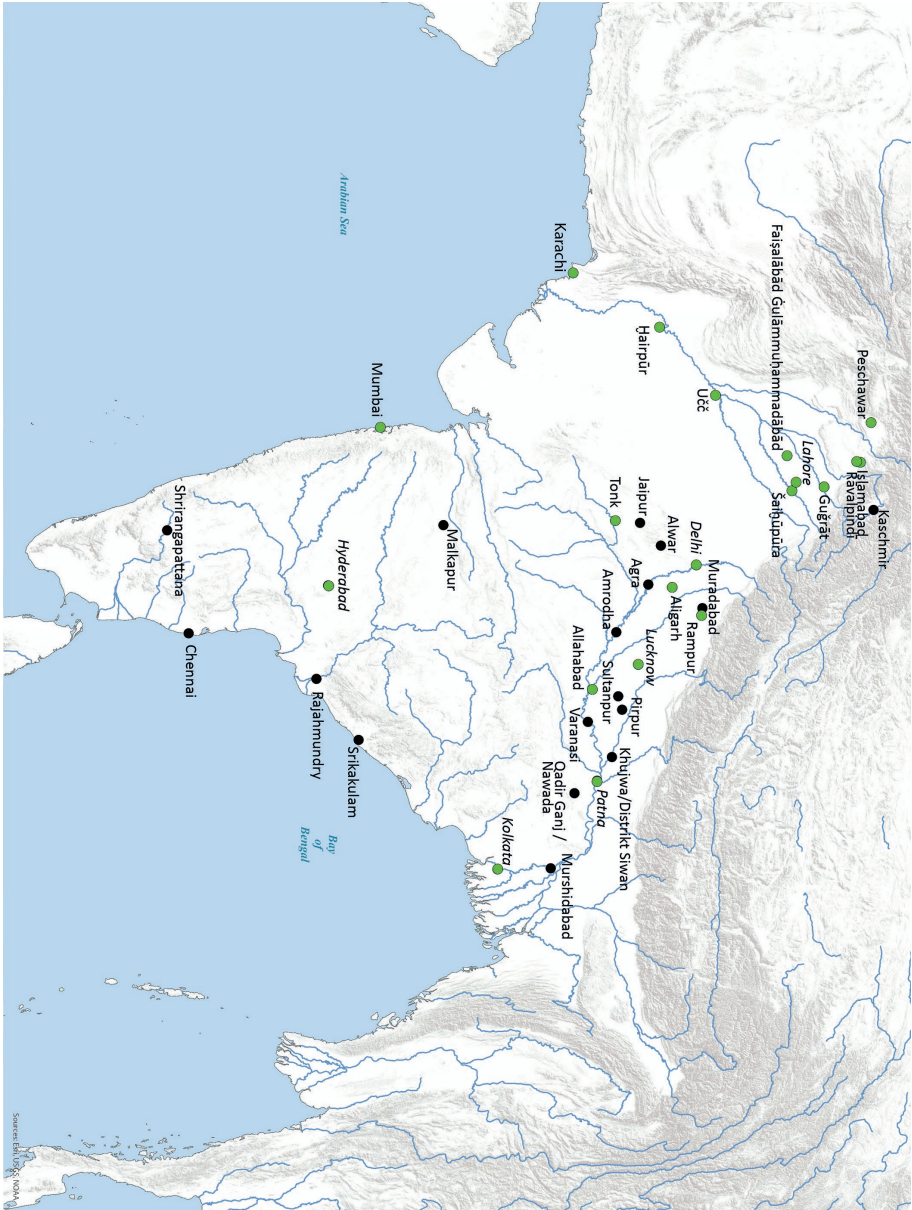
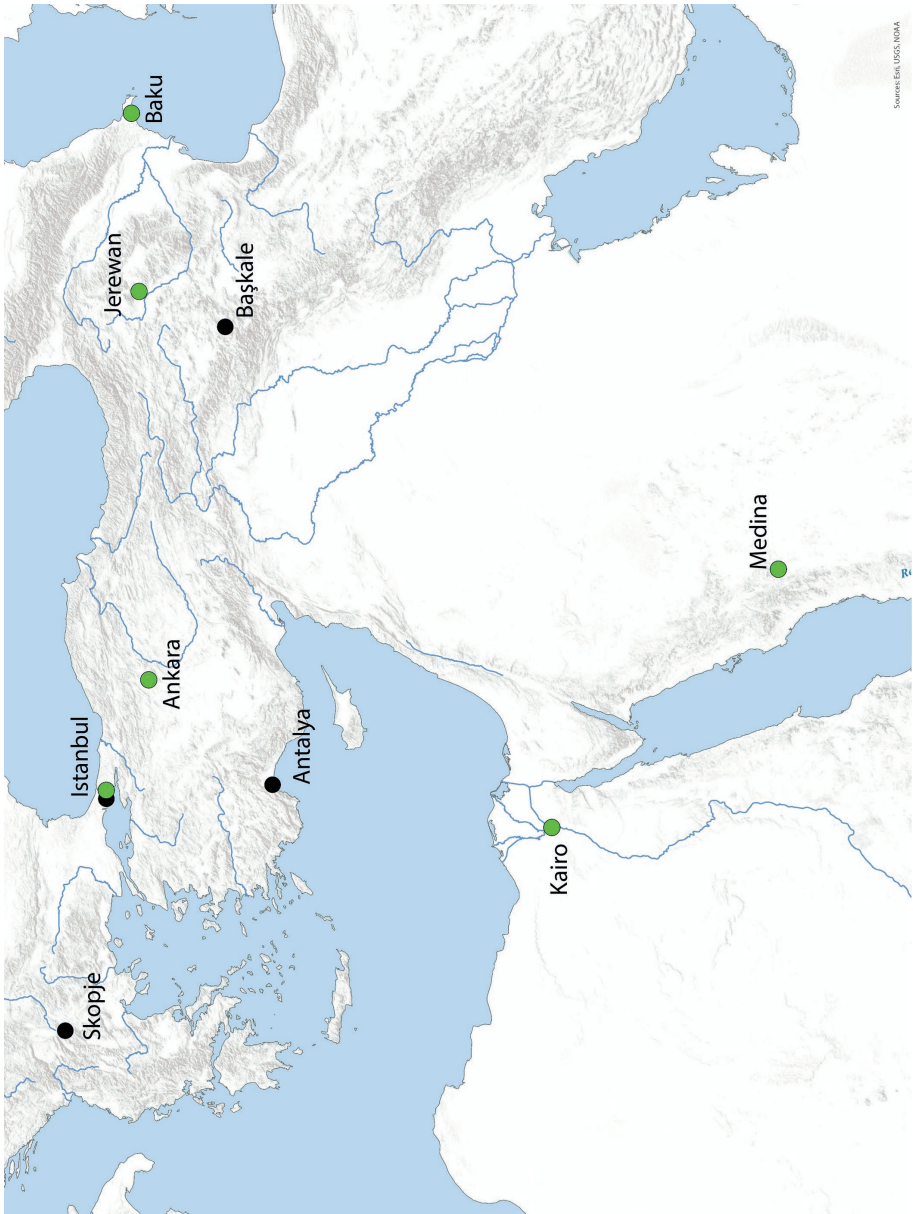


KARTEN

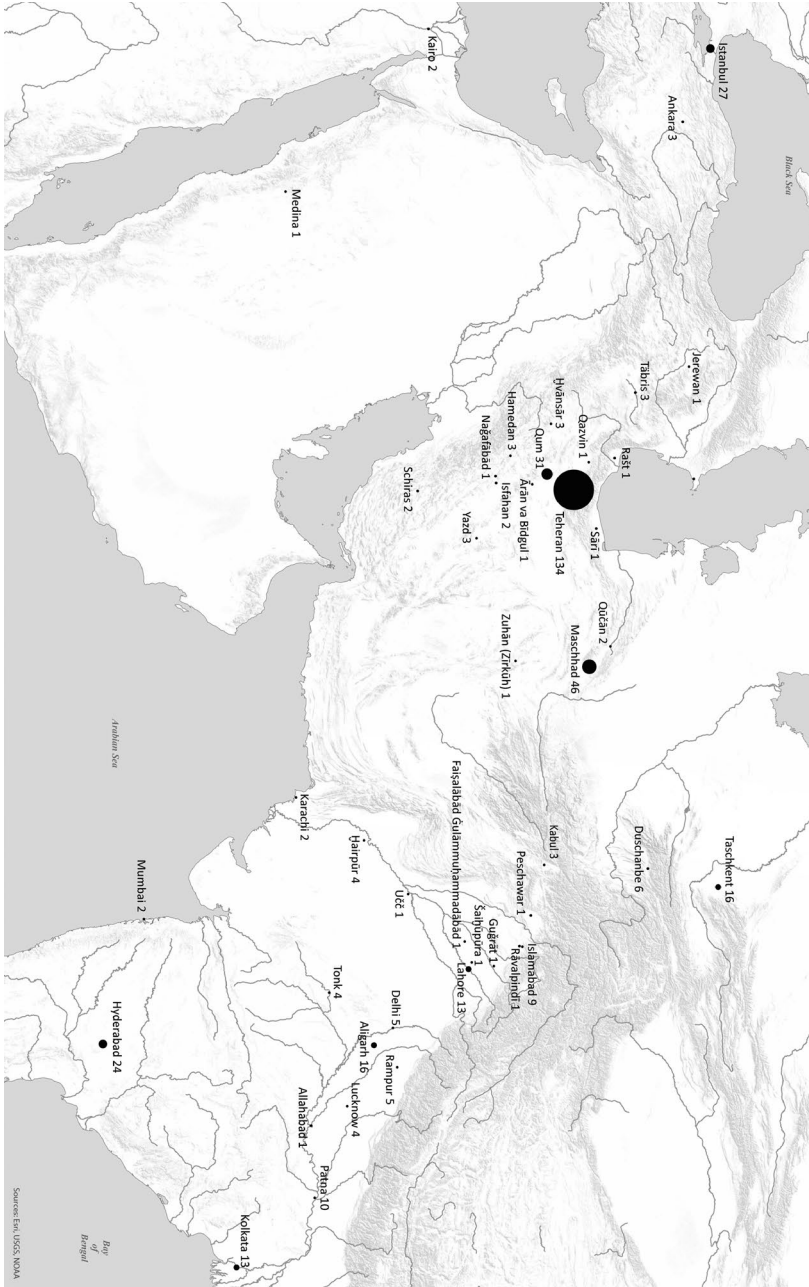




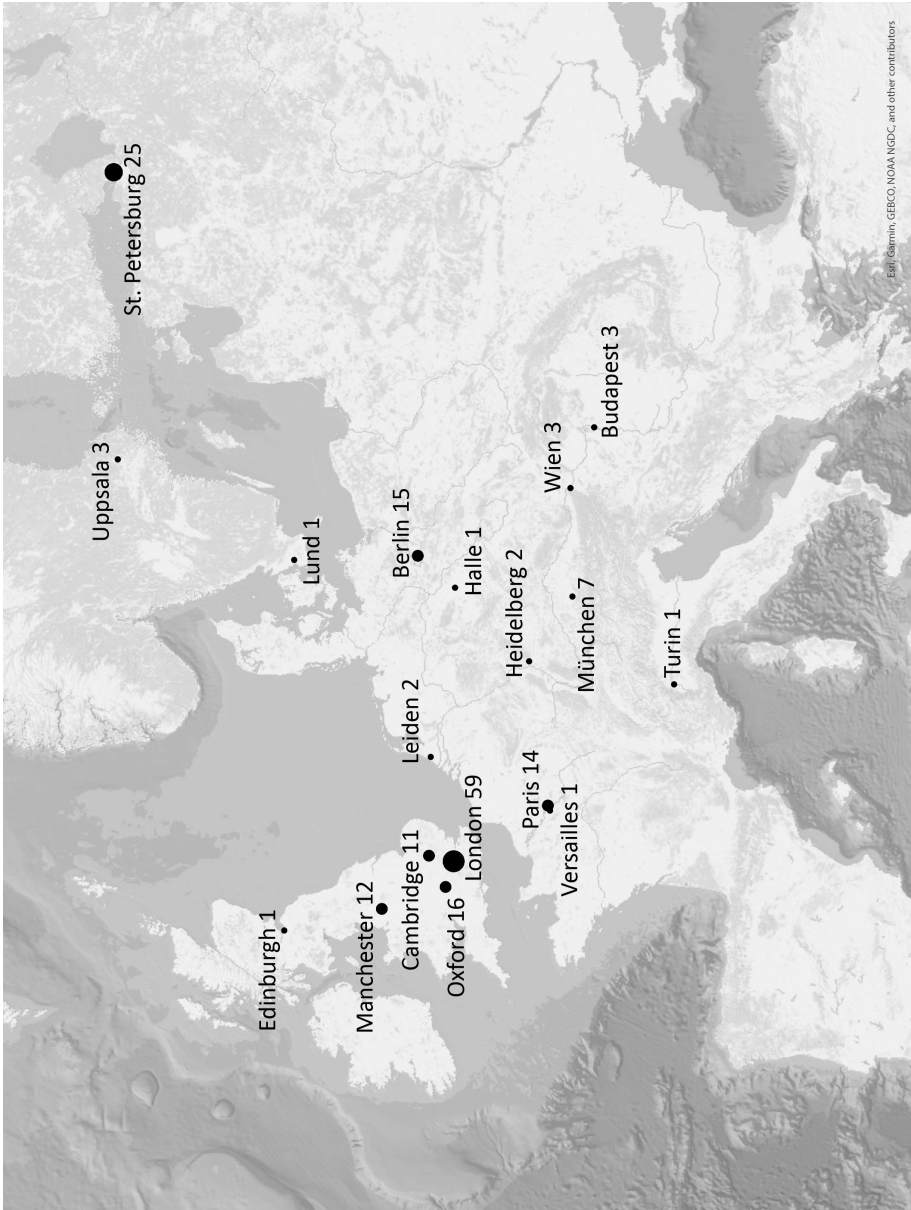
Karte 2: Orte der Produktion und Zirkulation von Abschriften des *Ḥabīb as-siyar* auf dem indischen Subkontinent. Schwarz: Im Rahmen eines Kopier-, Kauf-, Stiftungs- oder sonstigen Vorgangs oder im Kolophon genannte Orte (16.–20. Jh.). Grün: Heutige Standorte in der Region. Orte, die in beide Kategorien fallen, sind grün markiert und kursiv bezeichnet.



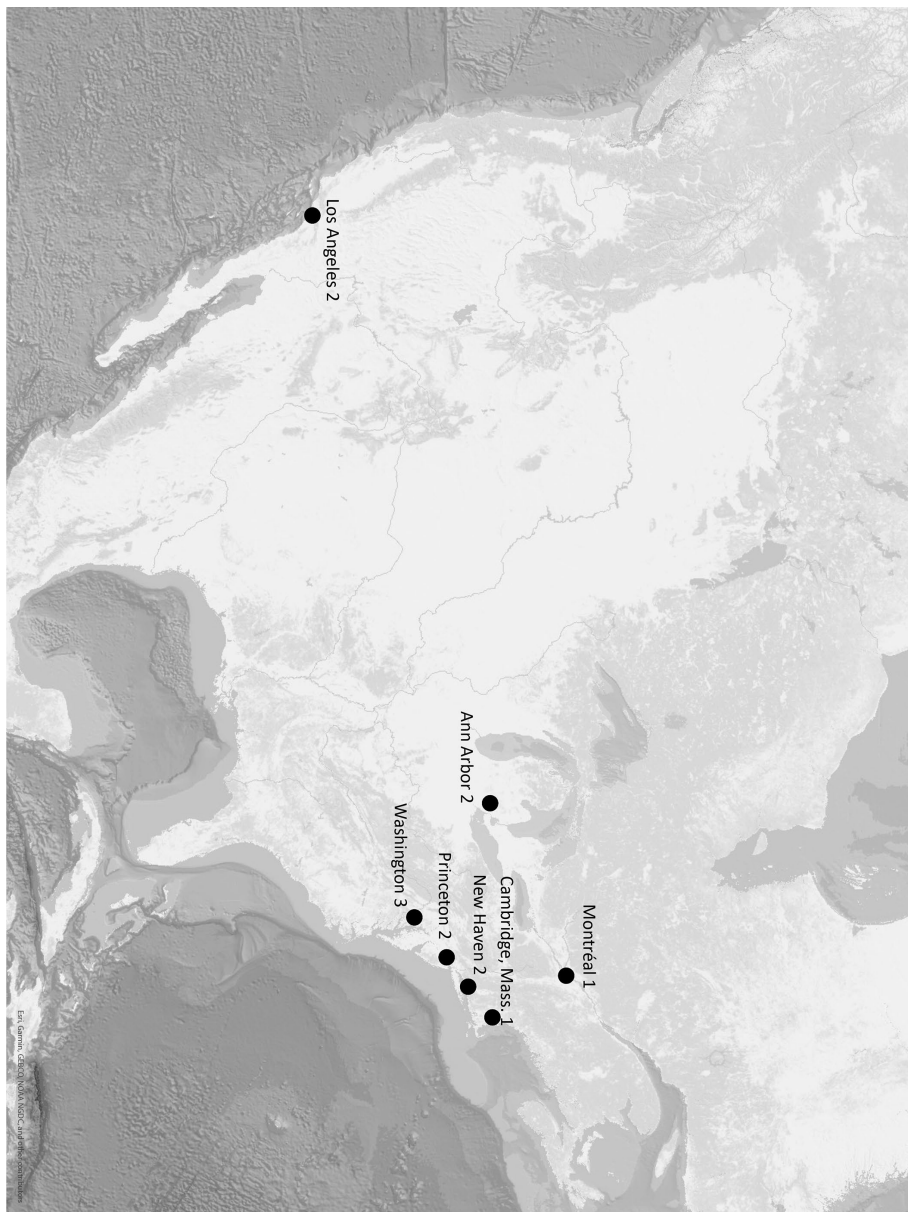
Karte 3: Orte der Produktion und Zirkulation von Abschriften des *Habīb as-siyar* im Osmanischen Reich. Schwarz: Im Rahmen eines Kopier-, Kauf-, Stiftungs- oder sonstigen Vorgangs oder im Kolophon genannte Orte (16.–20. Jh.). Grün: Heutige Standorte in der Region, markiert und kursiv bezeichnet.



Karte 4.1: Standorte von Handschriften des *Habīb as-siyar* heute (Asien).



Karte 4.2: Standorte von Handschriften des *Ḥabīb as-siyar* heute (Europa).



Karte 4.3: Standorte von Handschriften des *Ḥabīb as-siyar* heute (Nordamerika).