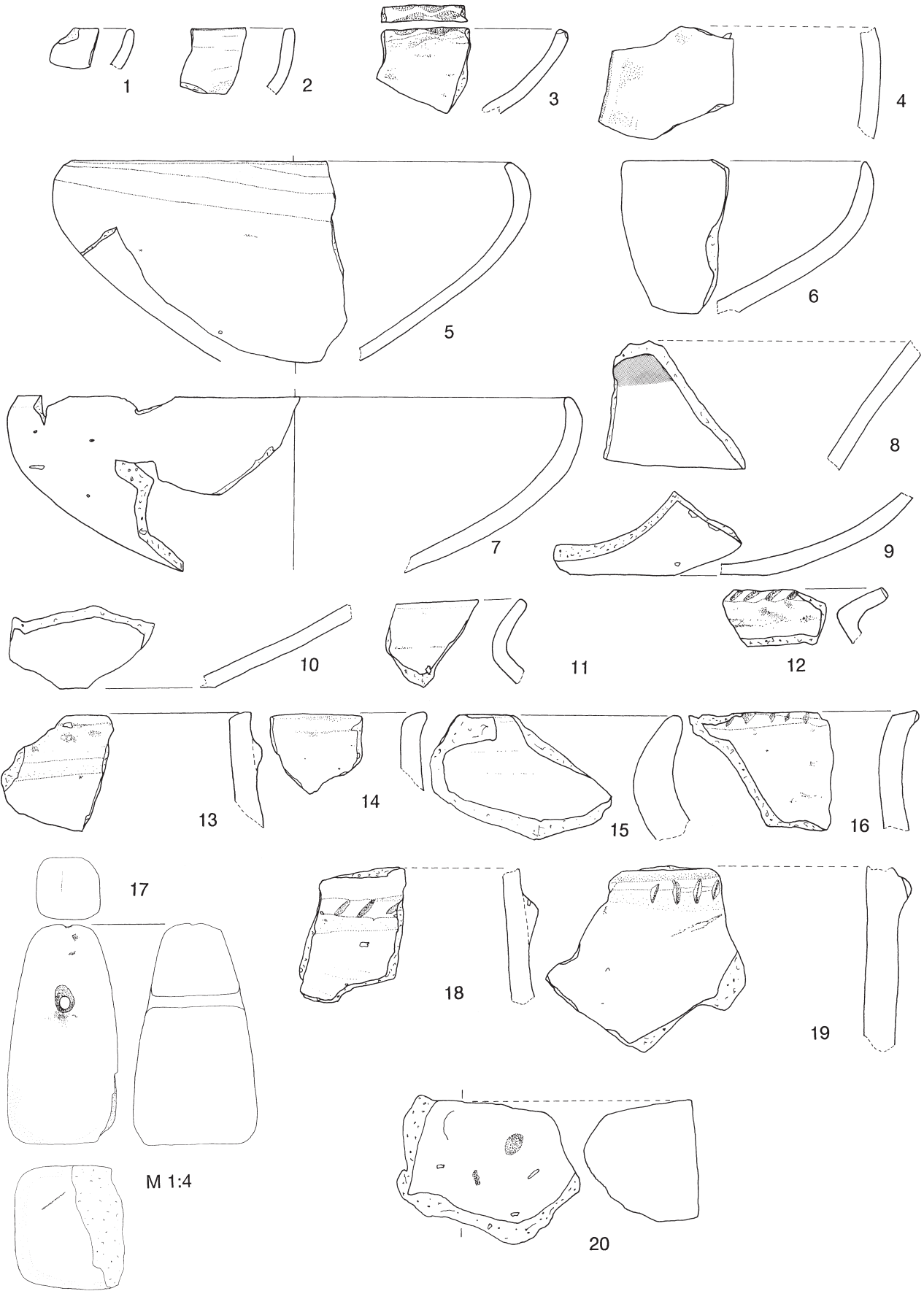


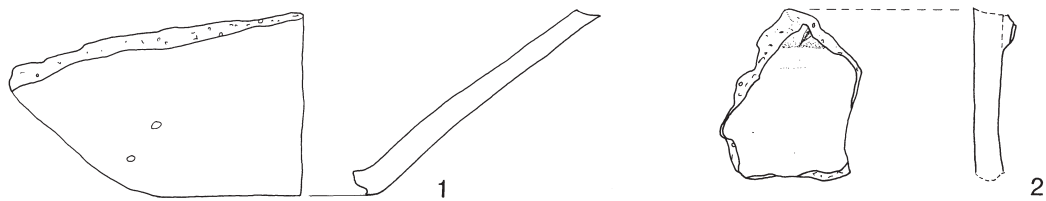
TAFELN

OBJEKT 1 Siedlungsgrube II

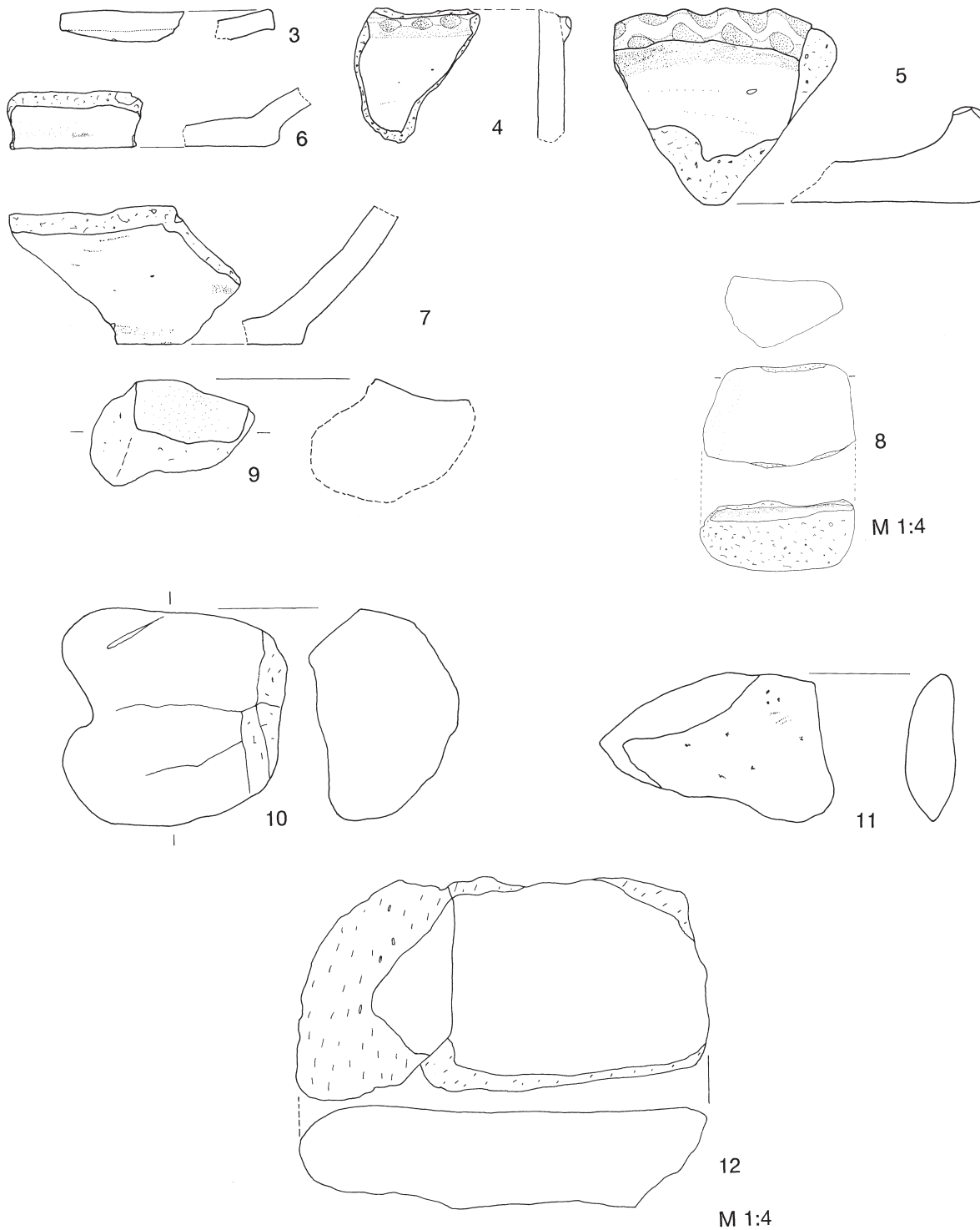


Tafel 1: **Objekt 1** (Typ Siedlungsgrube II): 1, 2, 4, 5, 7-9, 11, 15, 18-20 Osthälfte Planum 1 bis Sohle (Fnr. 13); 3, 6, 12, 13, 16, 17 Westhälfte Planum 1 bis Sohle (Fnr. 25, 35); 10 Planum 1 (Fnr. 12); 14 bis Planum 1 (Fnr. 3); 17 M 1:4; 20 Lehmplattenfragment?

OBJEKT 2 Siedlungsgrube III



OBJEKT 3 Grubenhaus III

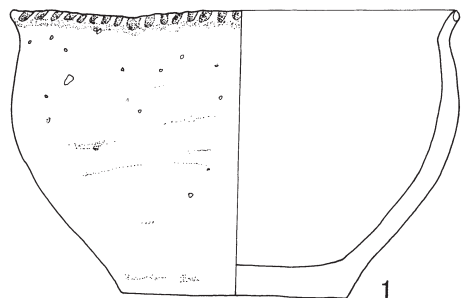


Tafel 2: **Objekt 2** (Obj. 2/4 Typ Siedlungsgrube III): 1, 2 Planum 1 bis Sohle (Fnr. 298).

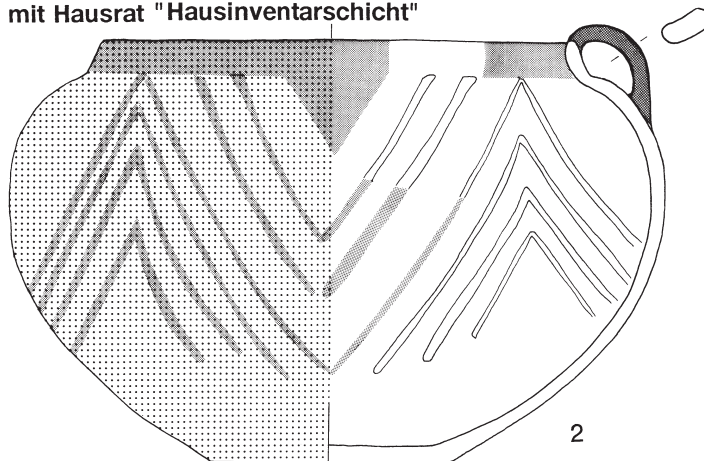
Objekt 3 (Typ Grubenhaus III): 6 bis Planum 1 (Fnr. 4); 4, 8 Planum 1 (Fnr. 14); 7, 12 Quadrant 3/2 Planum 1 bis Sohle (Fnr. 33); 3, 5, 9, 11 Quadrant 3/3 Planum 1 bis Sohle (Fnr. 62); 10 Quadrant 3/4 Planum 1 bis Sohle (Fnr. 47); 8, 12 M 1:4; 10–12 Stein.

OBJEKT 4 Grubenhaus II

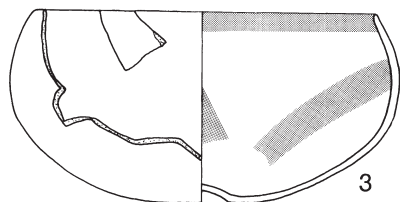
Begehungshorizont und Zerstörungsschicht mit Hausrat "Hausinventarschicht"



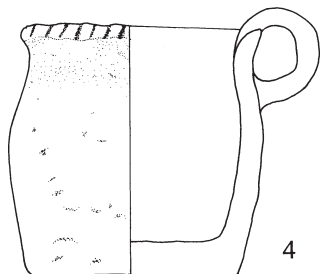
1



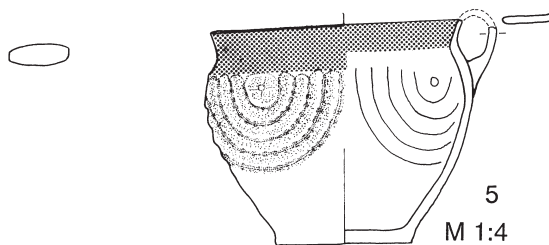
2



3

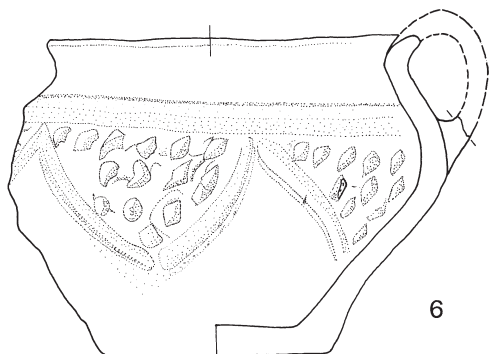


4

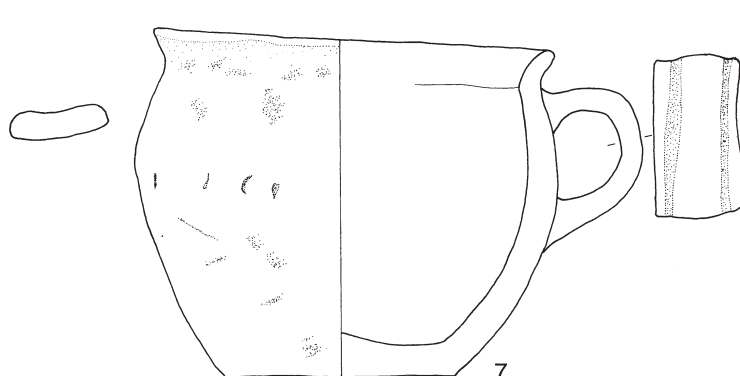


5

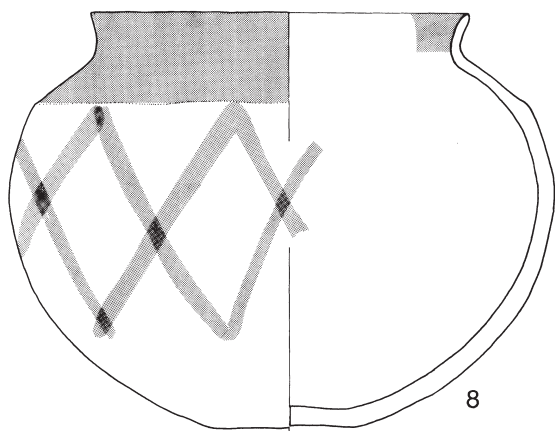
M 1:4



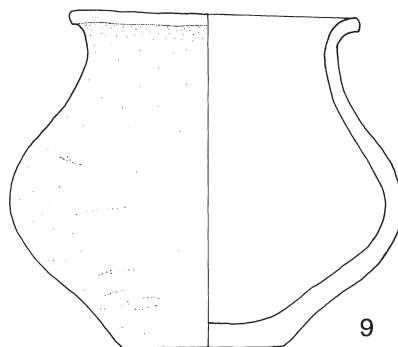
6



7



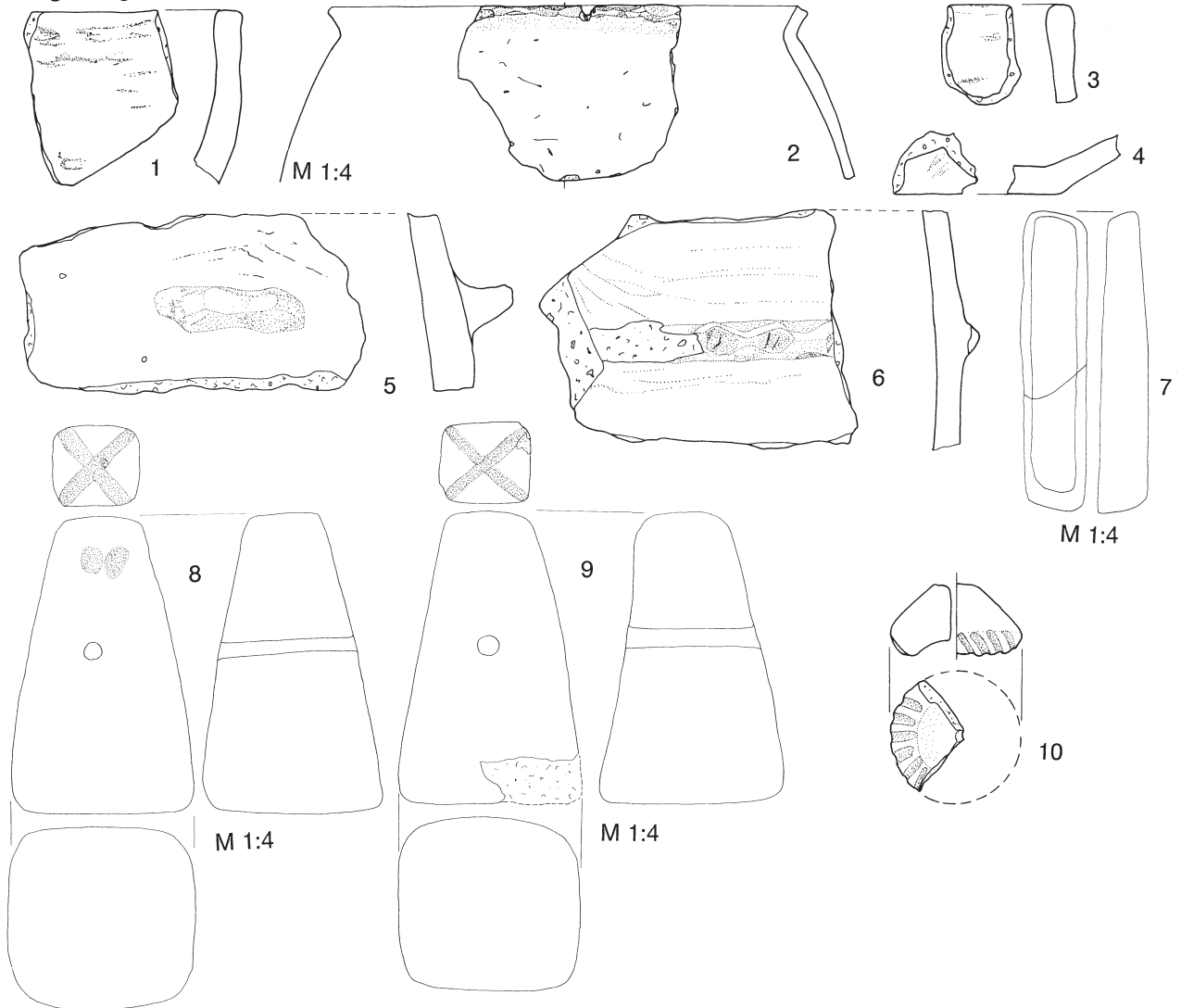
8



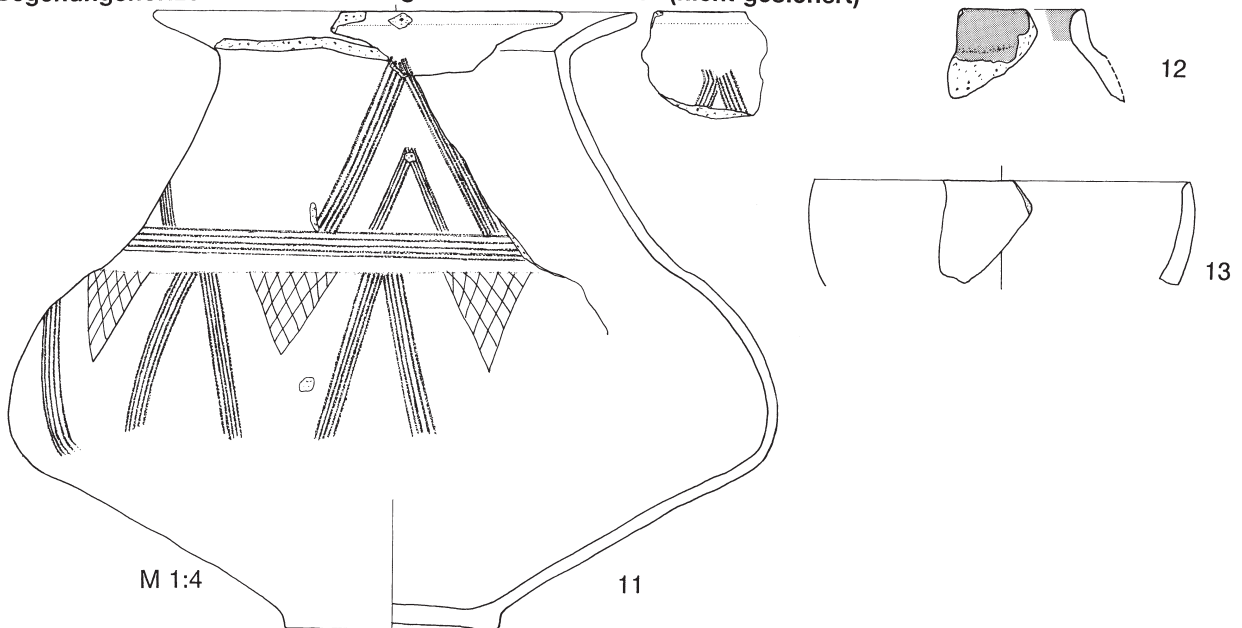
9

Tafel 3: **Objekt 4** (Typ Grubenhaus II): Begehungshorizont und Zerstörungsschicht mit Hausrat („Hausinventarschicht“): 1, 2, 5–9 Quadrant 4/1 Planum 2–3 (Fnr. 54, 58, 59, 60); 3 Quadrant 4/2 Schicht 3 (Fnr. 145); 4 Quadrant 4/1 Planum 3 (Fnr. 130); 5 M 1:4.

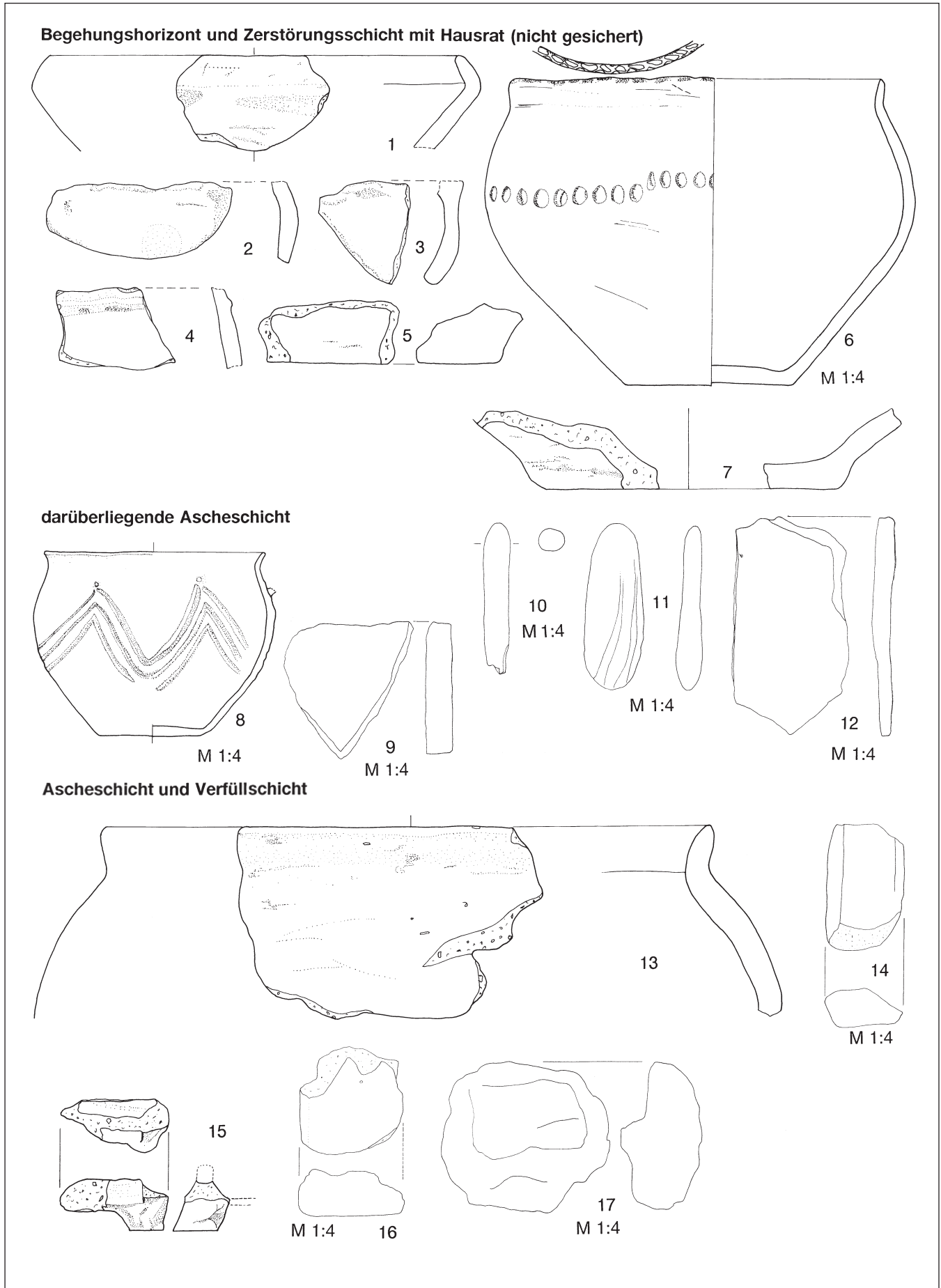
Begehungshorizont und Zerstörungsschicht "Hausinventarschicht"



Begehungshorizont und Zerstörungsschicht mit Hausrat (nicht gesichert)

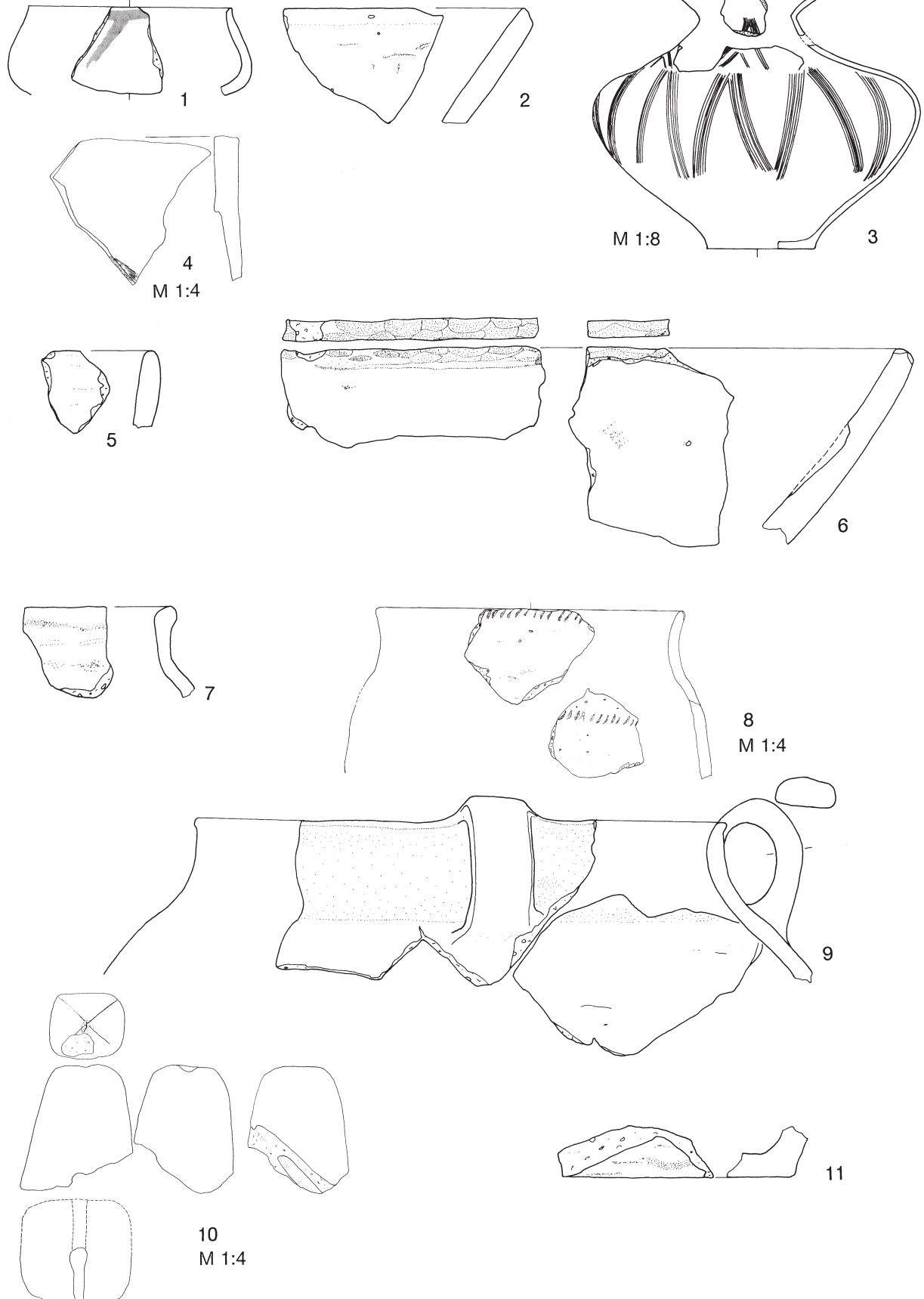


Tafel 4: **Objekt 4:** Begehungshorizont und Zerstörungsschicht mit Hausrat (Hausinventarschicht): 1, 2, 9 Quadrant 4/2 Schicht 3 (Fnr. 144, 145); 3, 4, 6 NW-Profil Schicht 3 (Fnr. 163, 164); 7 Quadrant 4/1 Planum 3 bis Sohle (Fnr. 131) und Quadrant 4/2 Planum 2–3 (Fnr. 54); 8 Quadrant 4/1 Planum 3 (Fnr. 128); 5, 10 Quadrant 4/4 Schicht 3 (Fnr. 185); Begehungshorizont und Zerstörungsschicht mit Hausrat (nicht gesichert): 11 NW-Profil Schicht 3 (Fnr. 162) und u.a. Quadrant 4/3, Schichten 1–3 (Fnr. 193); 12, 13 Quadrant 4/2 Planum 2–3 (Fnr. 54); 2, 7–9, 11 M 1:4; 7 Stein.

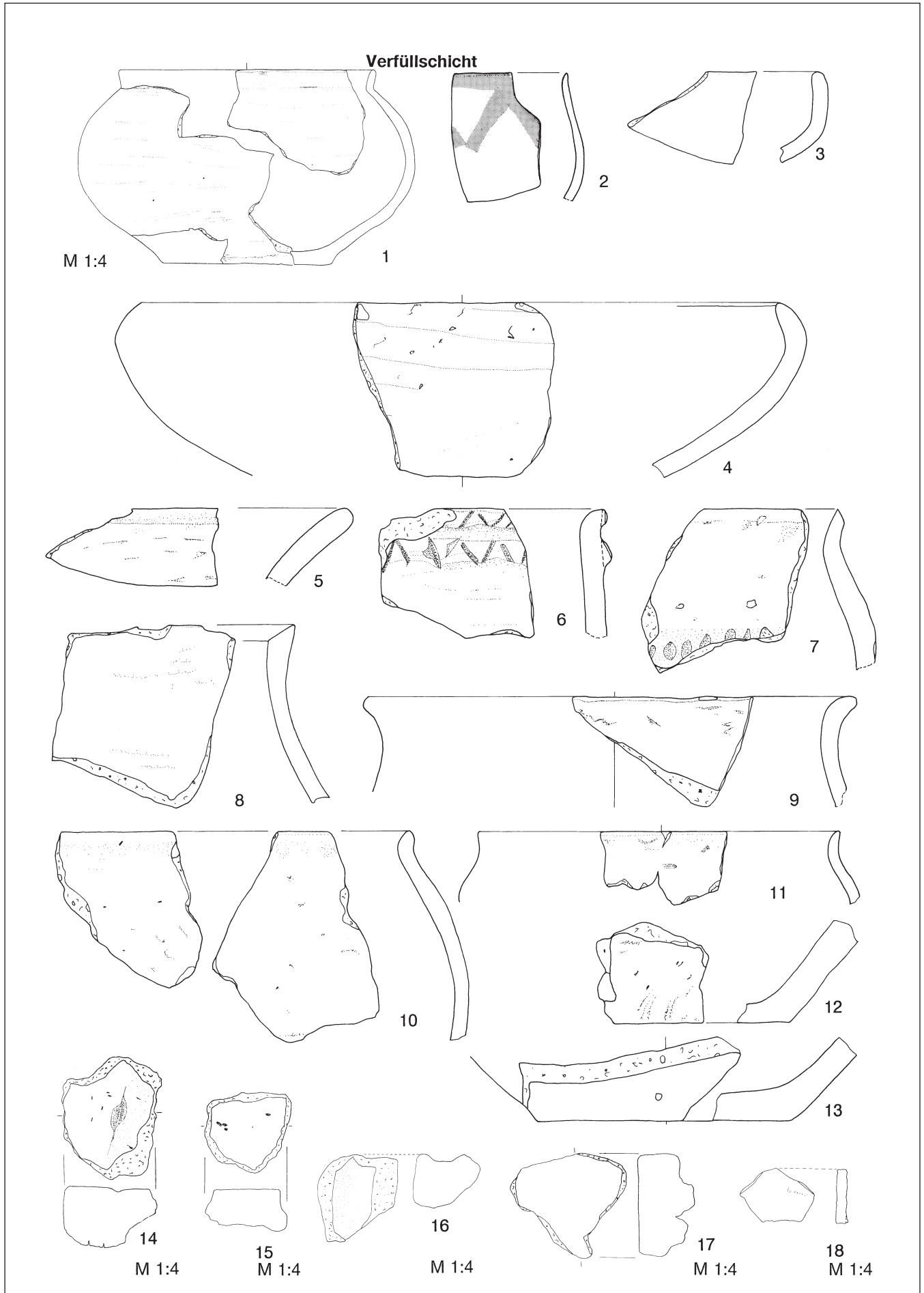


Tafel 5: **Objekt 4:** Begehungshorizont und Zerstörungsschicht mit Hausrat (nicht gesichert): 1–5, 7, 10–12 Quadrant 4/1 Planum 2–3 (Fnr. 54,58); 6 Quadrant 4/4 Schicht 3 (Fnr. 185) und Quadrant 4/1 Planum 2–3 (Fnr. 54); darüber liegende Ascheschicht: 8, 9 NW-Profil Schicht 2 (Fnr. 165); Ascheschicht und Verfüllschicht: 13–17 Quadrant 4/2 Schichten 1 und 2 (Fnr. 142); 6, 8–12, 14, 17 M 1:4; 9–12, 14, 16, 17 Stein.

Verfüllschichten

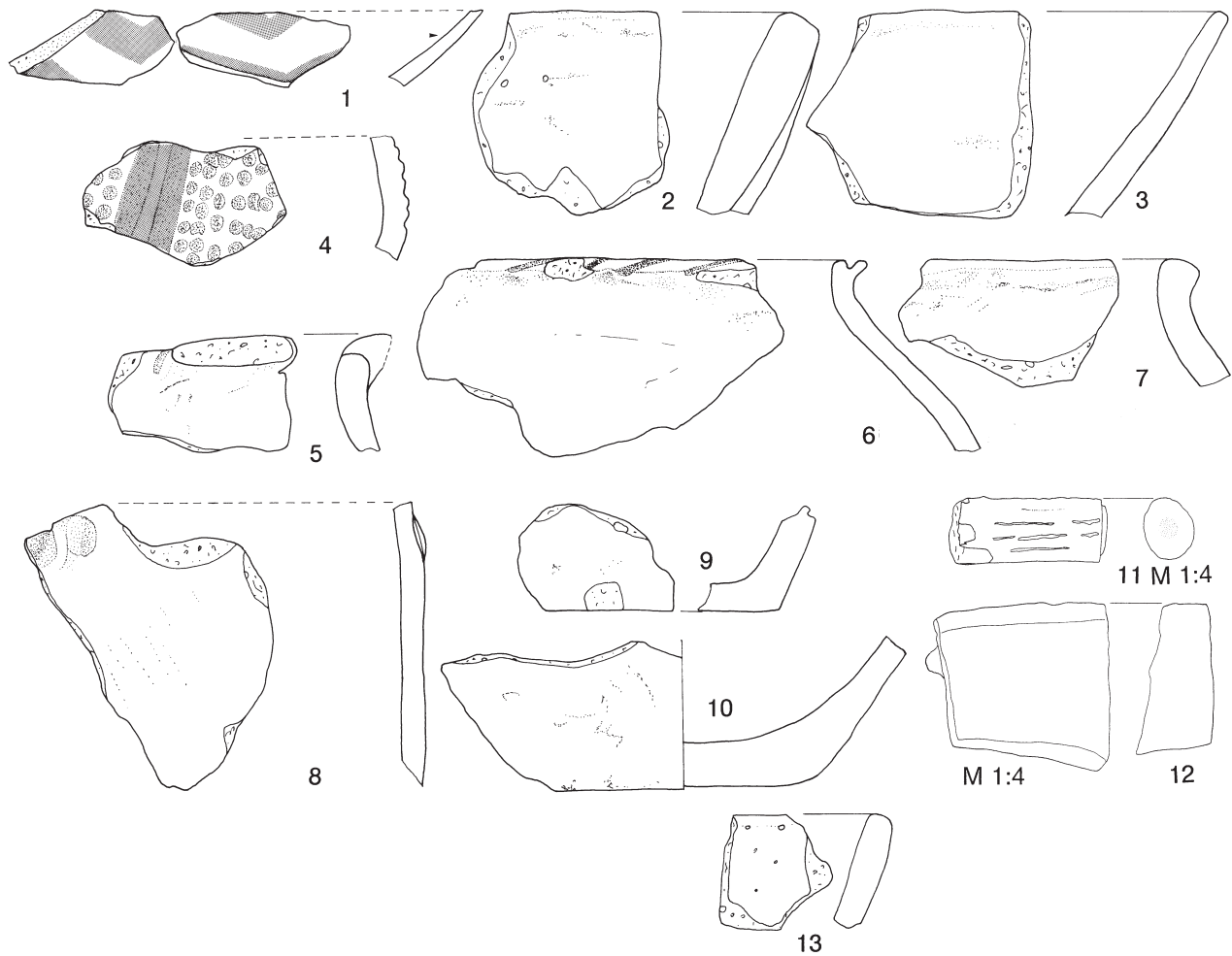


Tafel 6: **Objekt 4:** Verfüllschichten: 1–3 Quadrant 4/3 Schicht 4 (Fnr. 192); 4 Quadrant 4/1 Planum 1–2 (Fnr. 38); 5–11 Quadrant 4/3 Schicht 1 (Fnr. 193); 4, 8, 10 M 1:4; 3 M 1:8; 4 Stein.

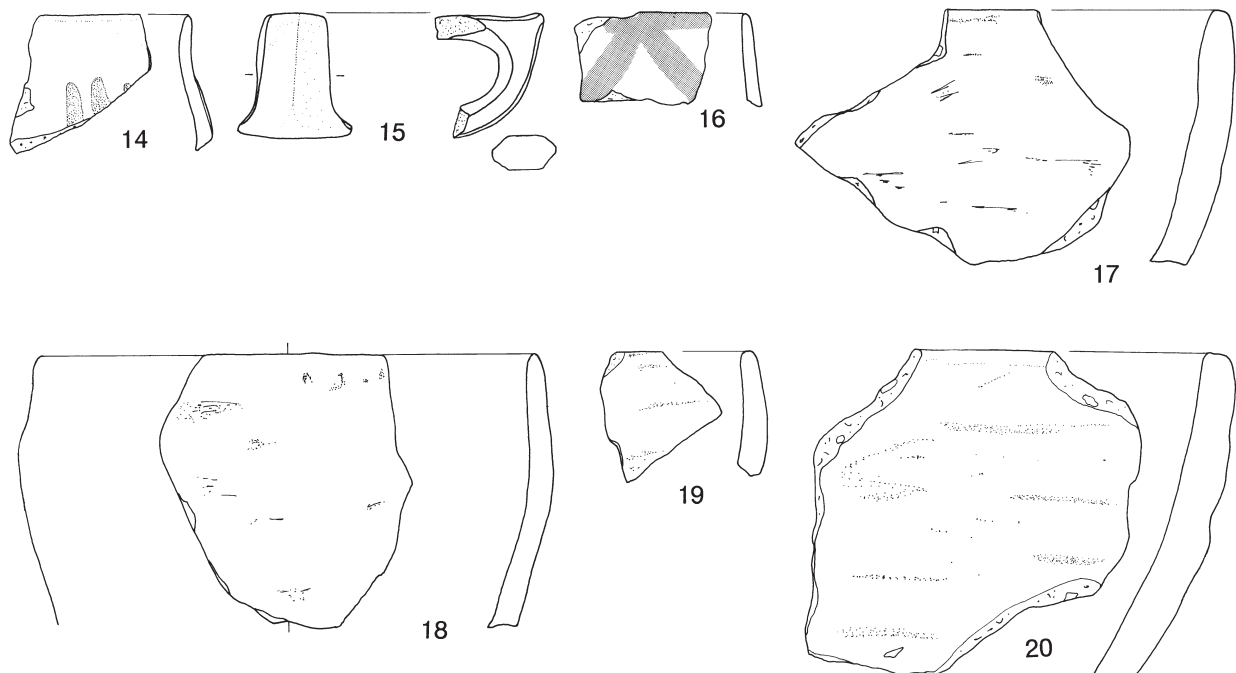


Tafel 7: **Objekt 4:** Verfüllschicht: 2, 5, 6, 7, 9, 16, 18 Quadrant 4/2 Schicht 1 (Fnr. 40); 1, 3, 4, 8, 10–15, 17 Quadrant 4/4 Schicht 1 (Fnr. 184); 1, 14–18 M 1:4; 14–17 Hüttenlehm?, 18 Stein.

OBJEKT 5 Grubenhaus III



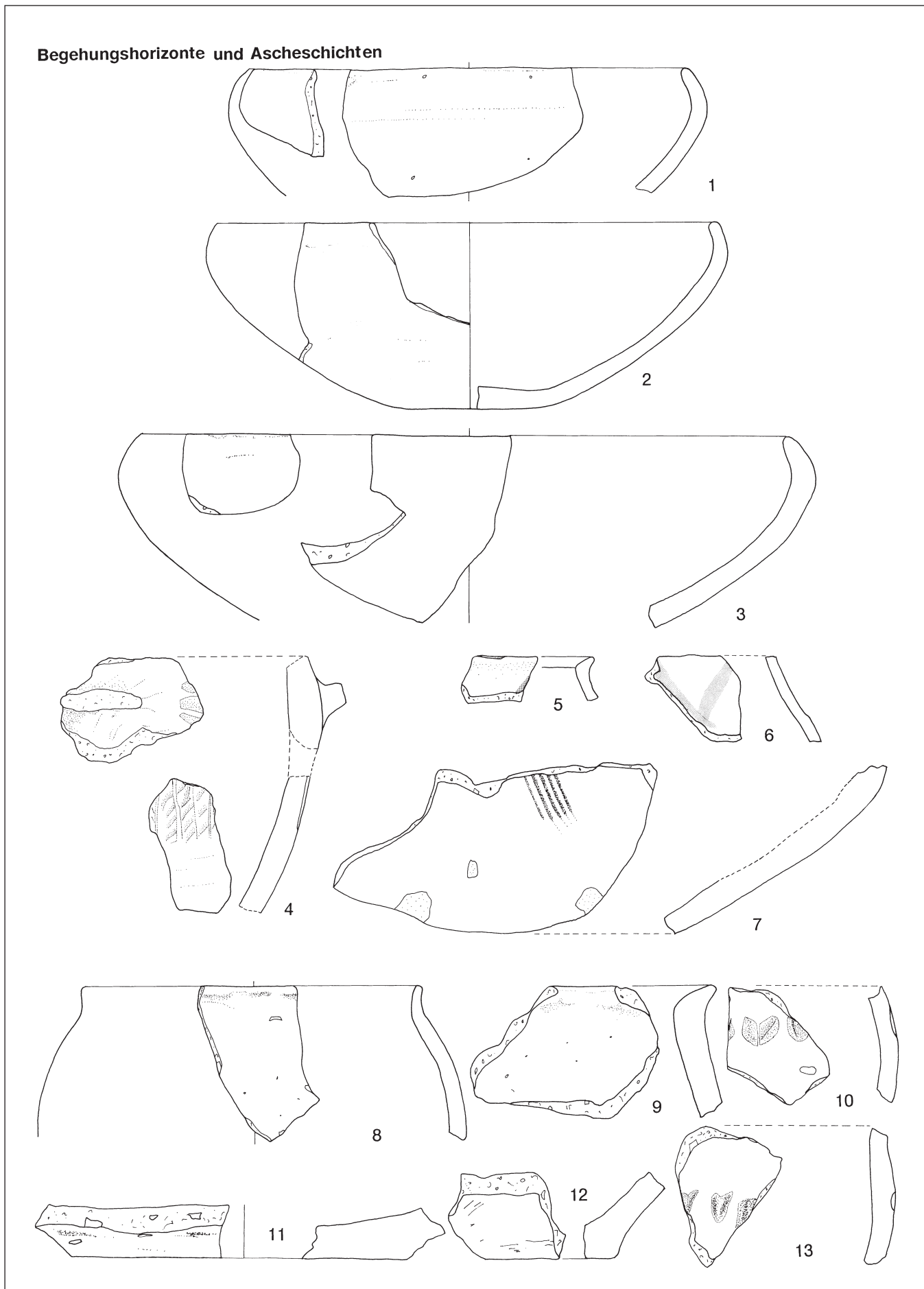
OBJEKT 6 Grubenhaus I Begehungshorizonte und Ascheschichten




Tafel 8: **Objekt 5** (Typ Grubenhaus III): 1, 2, 4–7, 9, 11 bis Planum 1 (Fnr. 6); 3, 8, 10 Planum 1 (Fnr. 36); 12, 13 Quadrant 5/2 Planum 1 bis Sohle (Fnr. 45).

Objekt 6 (Typ Grubenhaus I): Begehungshorizonte: 14, 16, 19, 20 Quadrant 6/2 Planum 2 bis Sohle (Fnr. 48–50); Ascheschichten: 15, 17, 18 Quadrant 6/3 Schichten 6 und 7 (Fnr. 116, 117); 11, 12 M 1:4; 11 Geweih, 12 Stein.

Begehungshorizonte und Ascheschichten

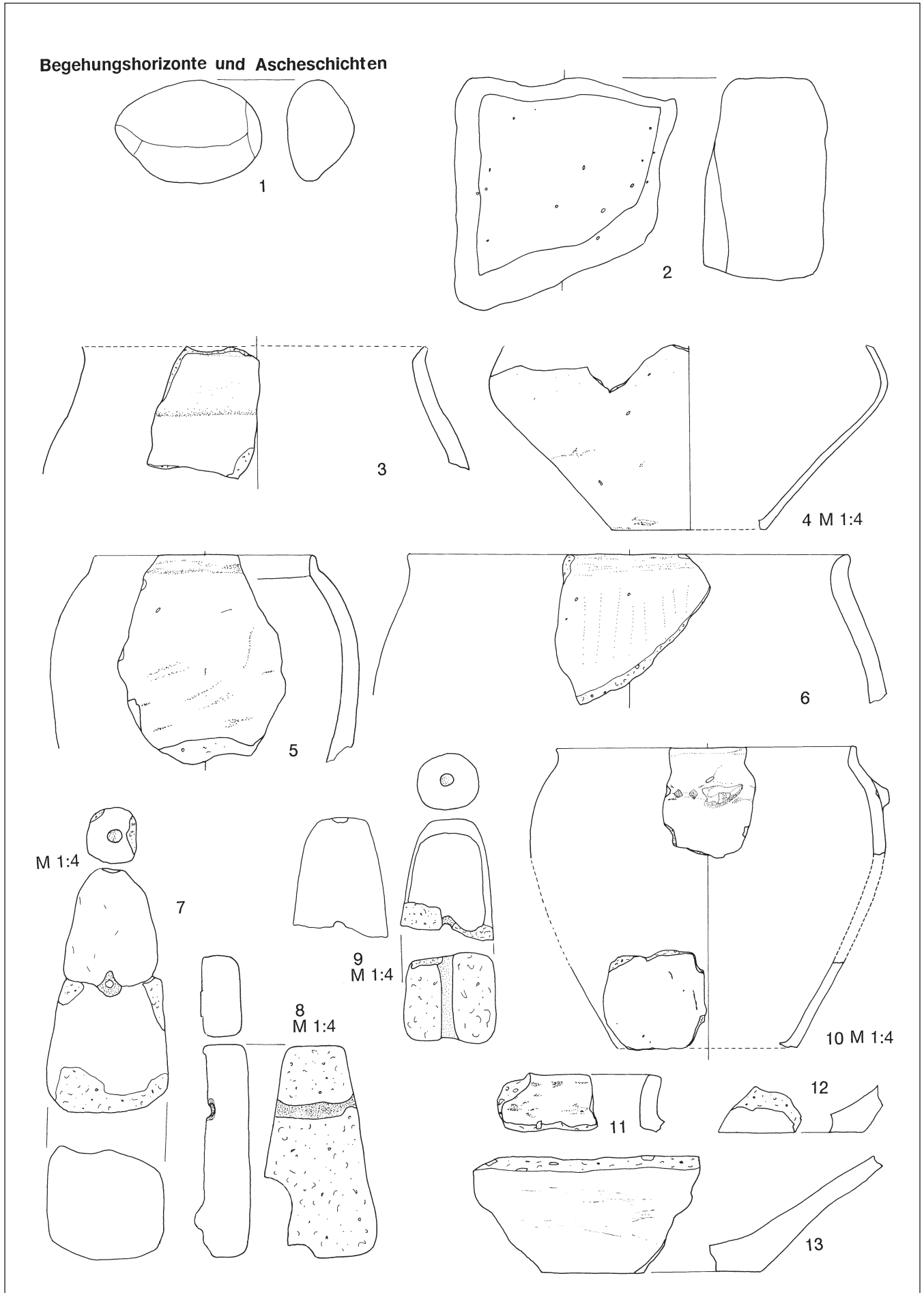


Tafel 9: **Objekt 6:** Begehungshorizonte: 4, 5, 8, 10–13 Quadrant 6/2 Planum 2 bis Sohle (Fnr. 50); 9 NW-Profil Schicht 8 (Fnr. 84); Ascheschichten: 1–3, 6, 7 Quadrant 6/3 Schichten 6 und 7 (Fnr. 116).

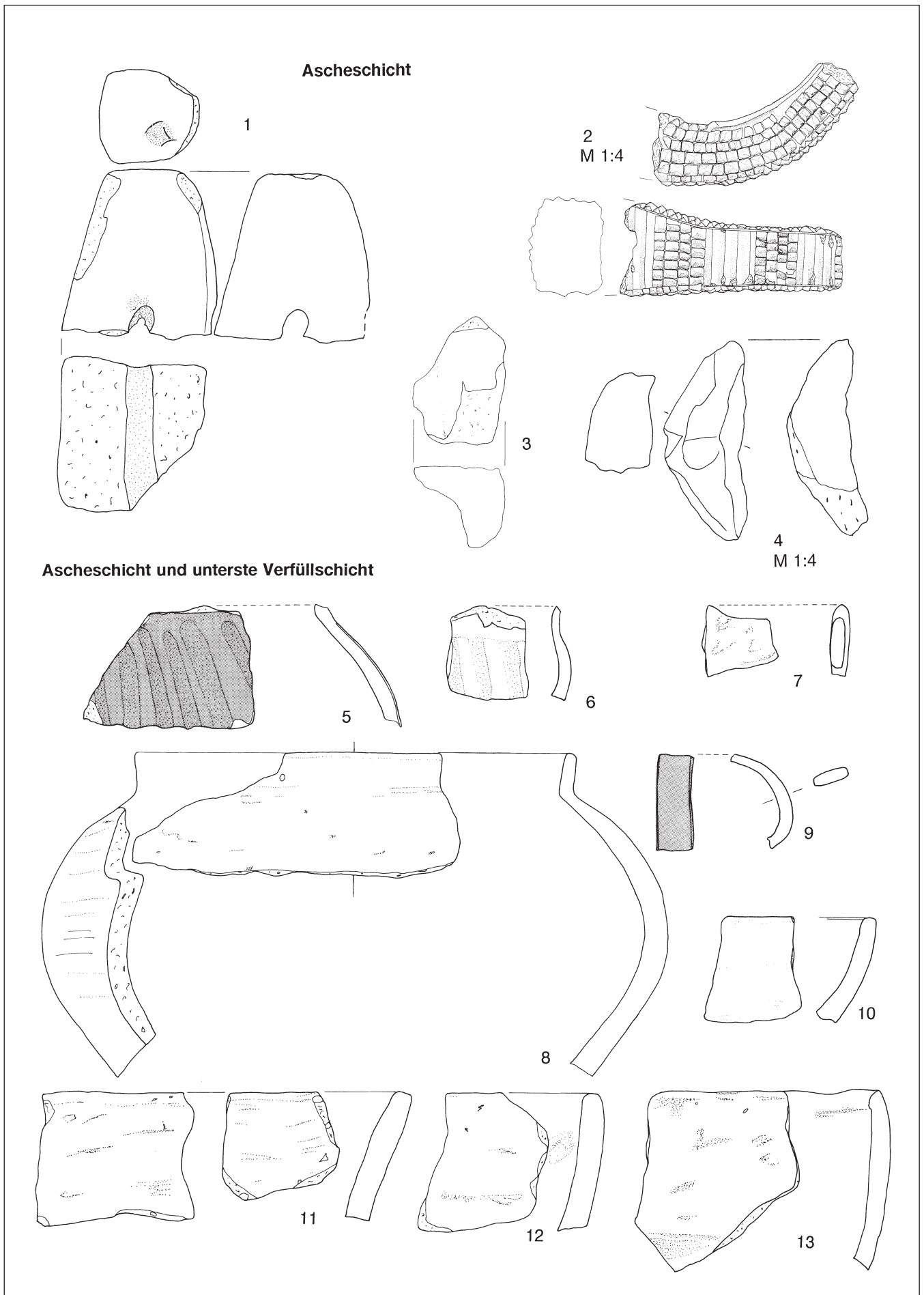


Tafel 10: **Objekt 6:** Begehungshorizonte: 1 Quadrant 6/2 Planum 2 (Fnr. 48); 3, 5–7, 9, 10 Quadrant 6/2 Planum 2 (Fnr. 49); 4 Quadrant 6/2 Planum 2 bis Sohle (Fnr. 50); 8 NW-Profil Schicht 8 (Fnr. 84); Ascheschichten: 2 Quadrant 6/3 Schichten 6 und 7 Ascheschichten (Fnr. 117); 1–7 M 1:4; 8 Geweih, 3–7 Lehmplatte.

Begehungshorizonte und Ascheschichten

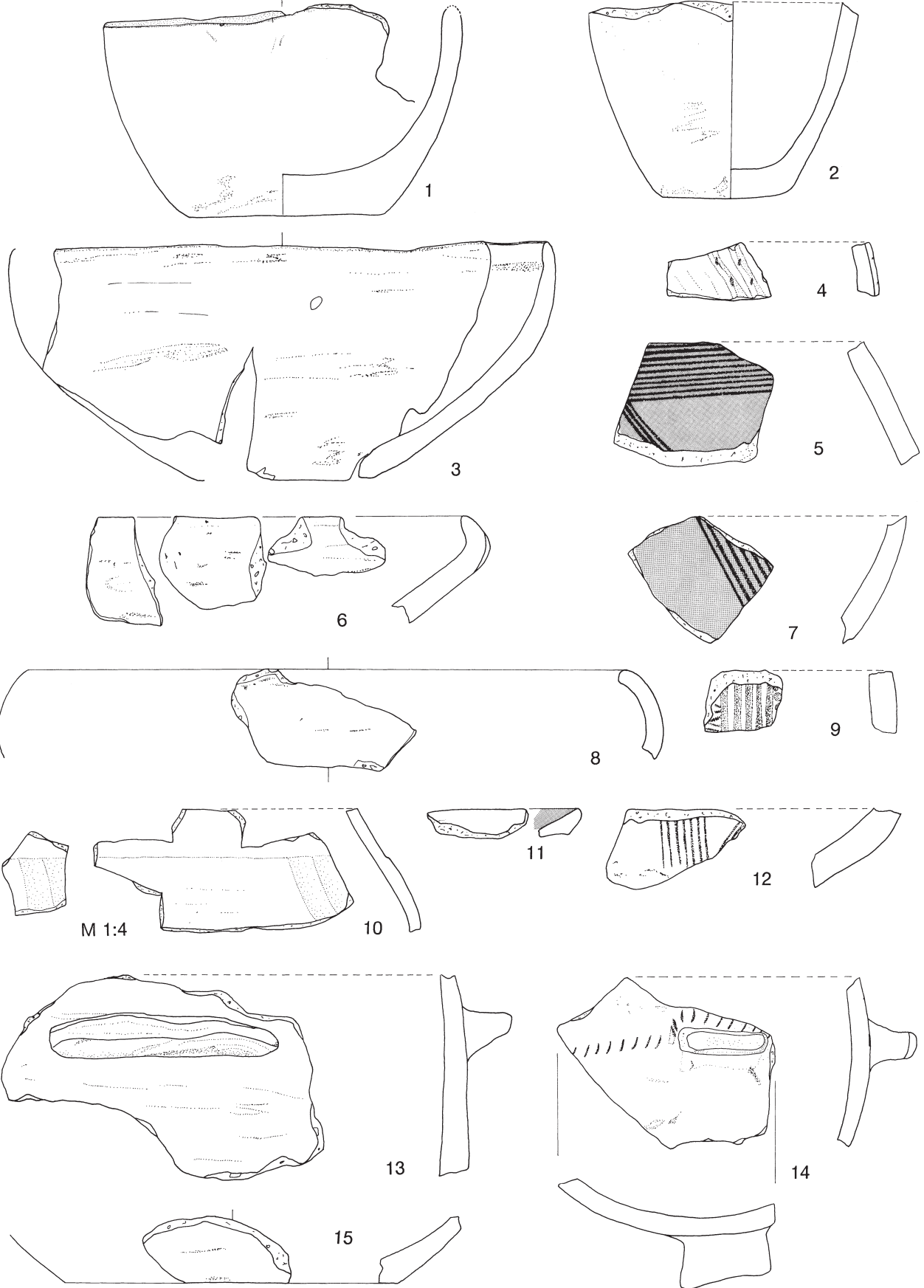


Tafel 11: **Objekt 6:** Begehungshorizonte: 1, 2 Quadrant 6/2 Planum 2 bis Sohle (Fnr. 50); Ascheschichten: 3, 5–13 Quadrant 6/3 Schicht 6 (Fnr. 114,115); 4 Quadrant 6/4 SW-Profil Schicht 7 (Fnr. 111); 4, 7–10 M 1:4; 1, 2 Stein.



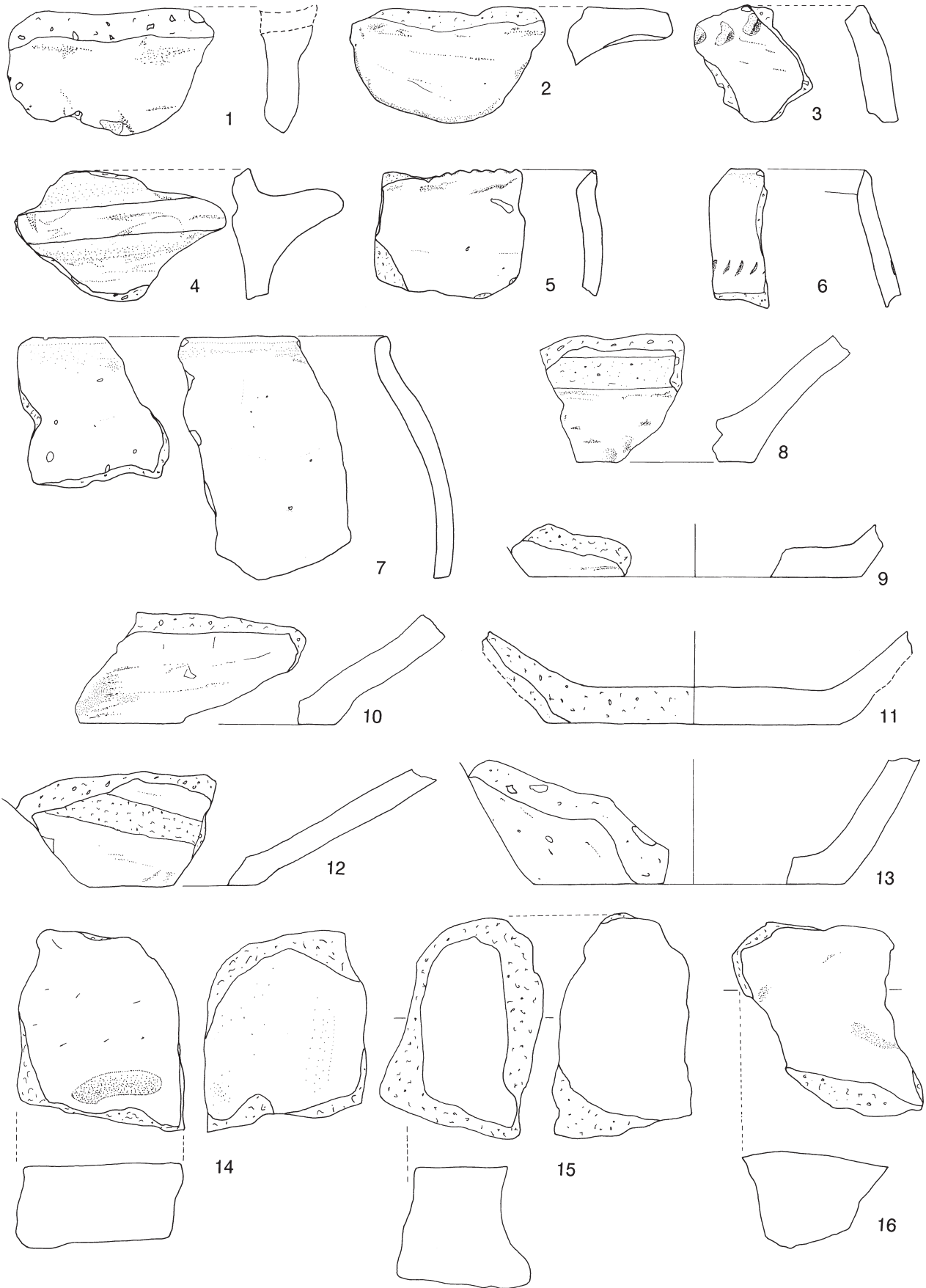
Tafel 12: **Objekt 6:** Ascheschicht: 1–4 Quadrant 6/3 Schicht 6 (Fnr. 114,115); Ascheschicht und unterste Verfüllschicht: 5–13 Quadrant 6/4 Schichten 5–7, 10 (Fnr. 90); 2, 4 M 1:4; 4 Stein.

Ascheschicht und unterste Verfüllschicht



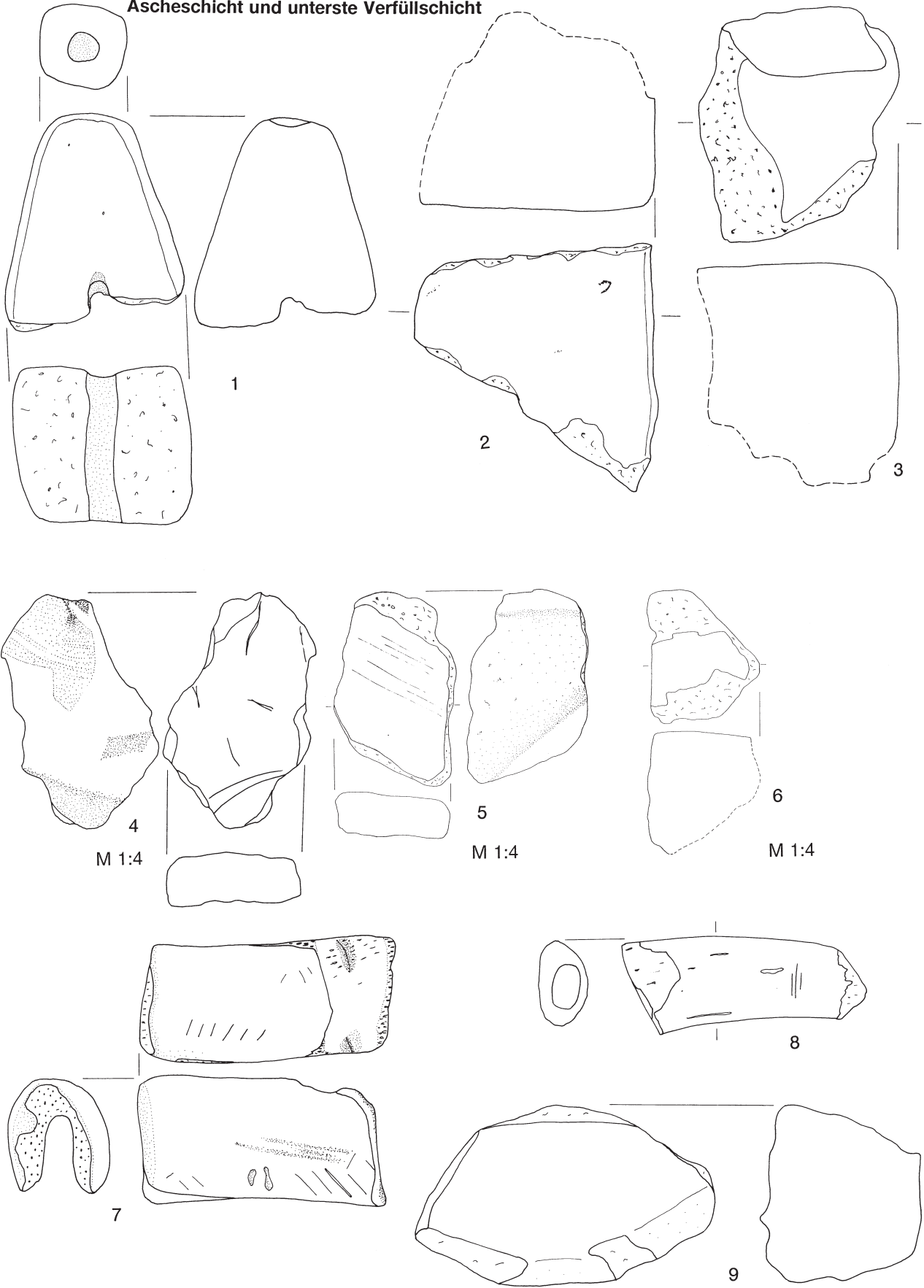
Tafel 13: **Objekt 6:** Ascheschicht und unterste Verfüllschicht: 1–14 Quadrant 6/4 Schichten 5–7, 10 (Fnr. 90); 10 M 1:4.

Ascheschicht und unterste Verfüllschicht



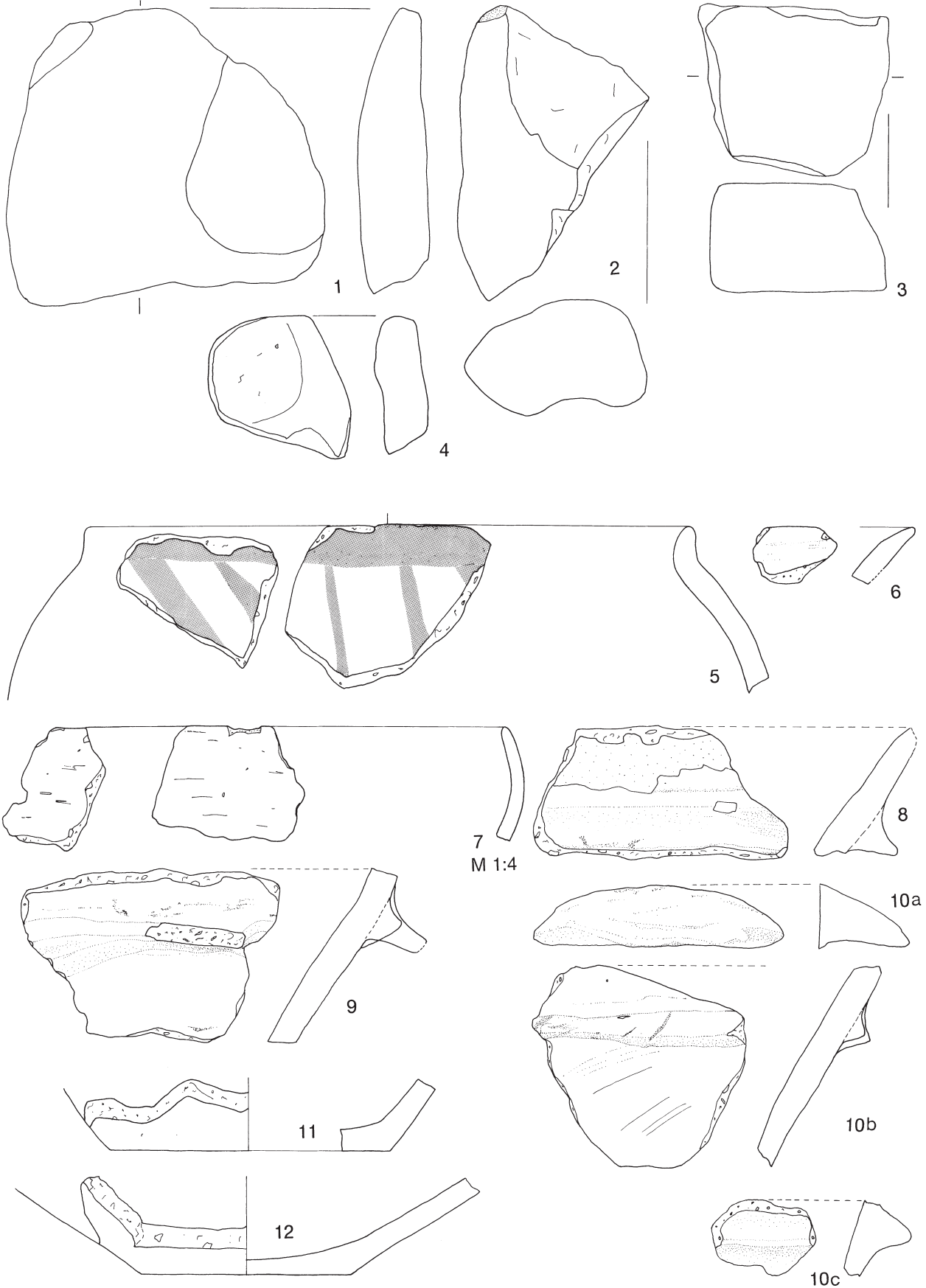
Tafel 14: **Objekt 6:** Ascheschicht und unterste Verfüllschicht: 1-16 Quadrant 6/4 Schichten 5-7, 10 (Fnr. 90); 14-16 Lehmplatten?

Ascheschicht und unterste Verfüllschicht



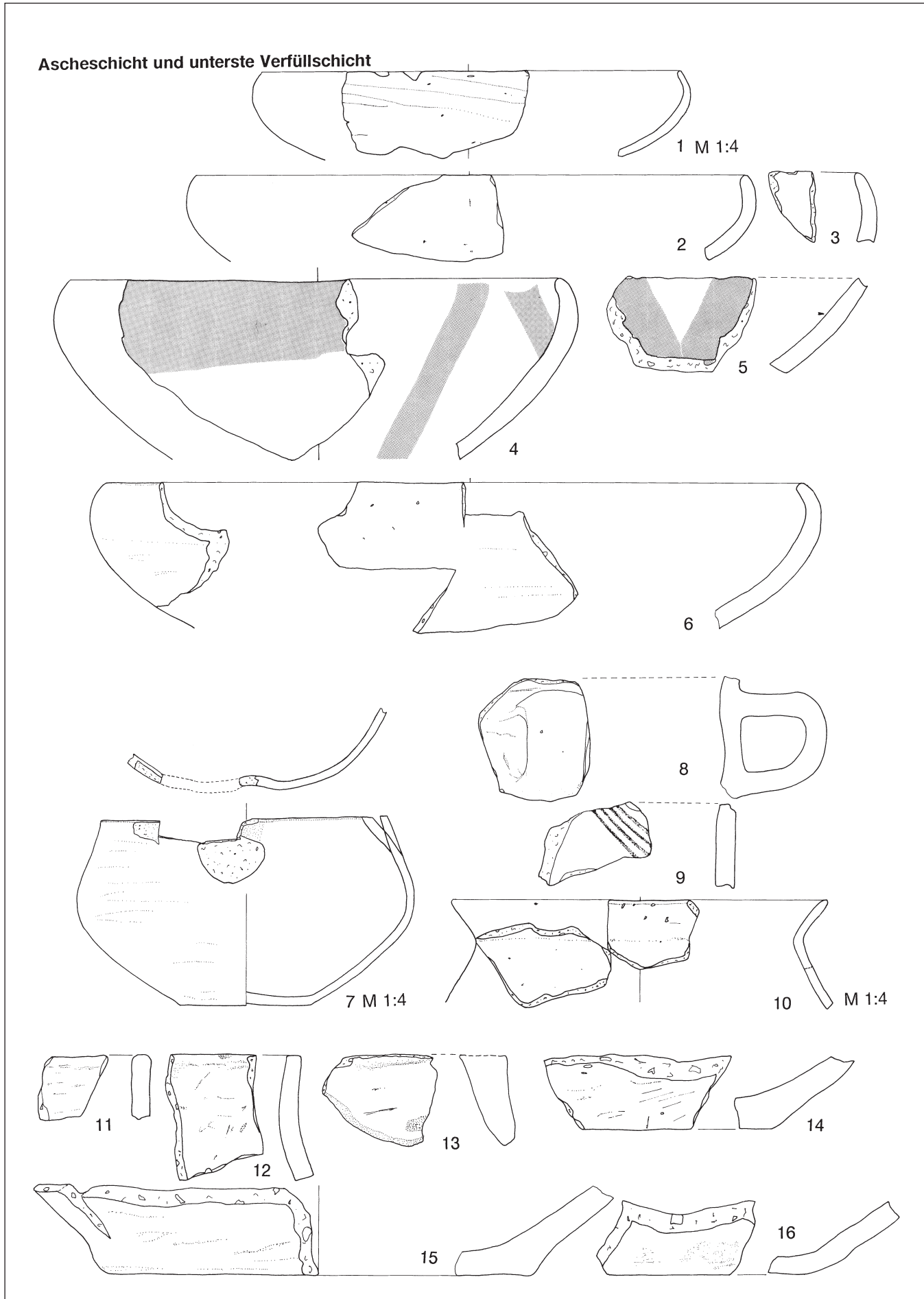
Tafel 15: **Objekt 6:** Ascheschicht und unterste Verfüllschicht: 1-9 Quadrant 6/4 Schichten 5-7, 10 (Fnr. 90); 4-6 M 1:4; 4-6 Lehmplatten?, 7, 8 Geweih, 9 Stein.

Ascheschicht und unterste Verfüllschicht



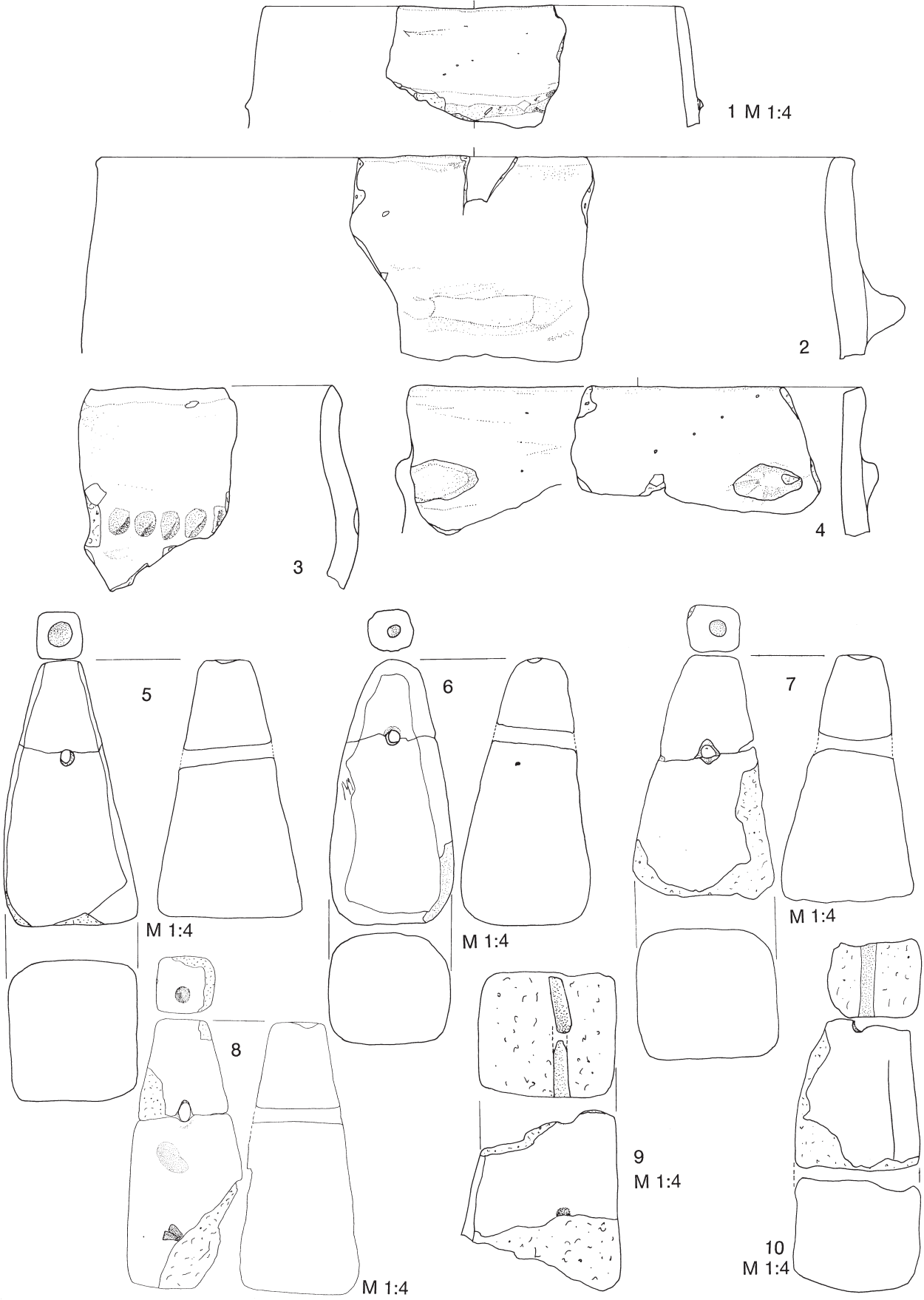
Tafel 16: **Objekt 6:** Ascheschicht und unterste Verfüllschicht: 1-4 Quadrant 6/4 Schichten 5-7, 10 (Fnr. 90); Ascheschicht und unterste Verfüllschicht: 5-12 Quadrant 6/2 Schichten 3-5 (Fnr. 41); 7 M 1:4; 1-3 Stein.

Ascheschicht und unterste Verfüllschicht



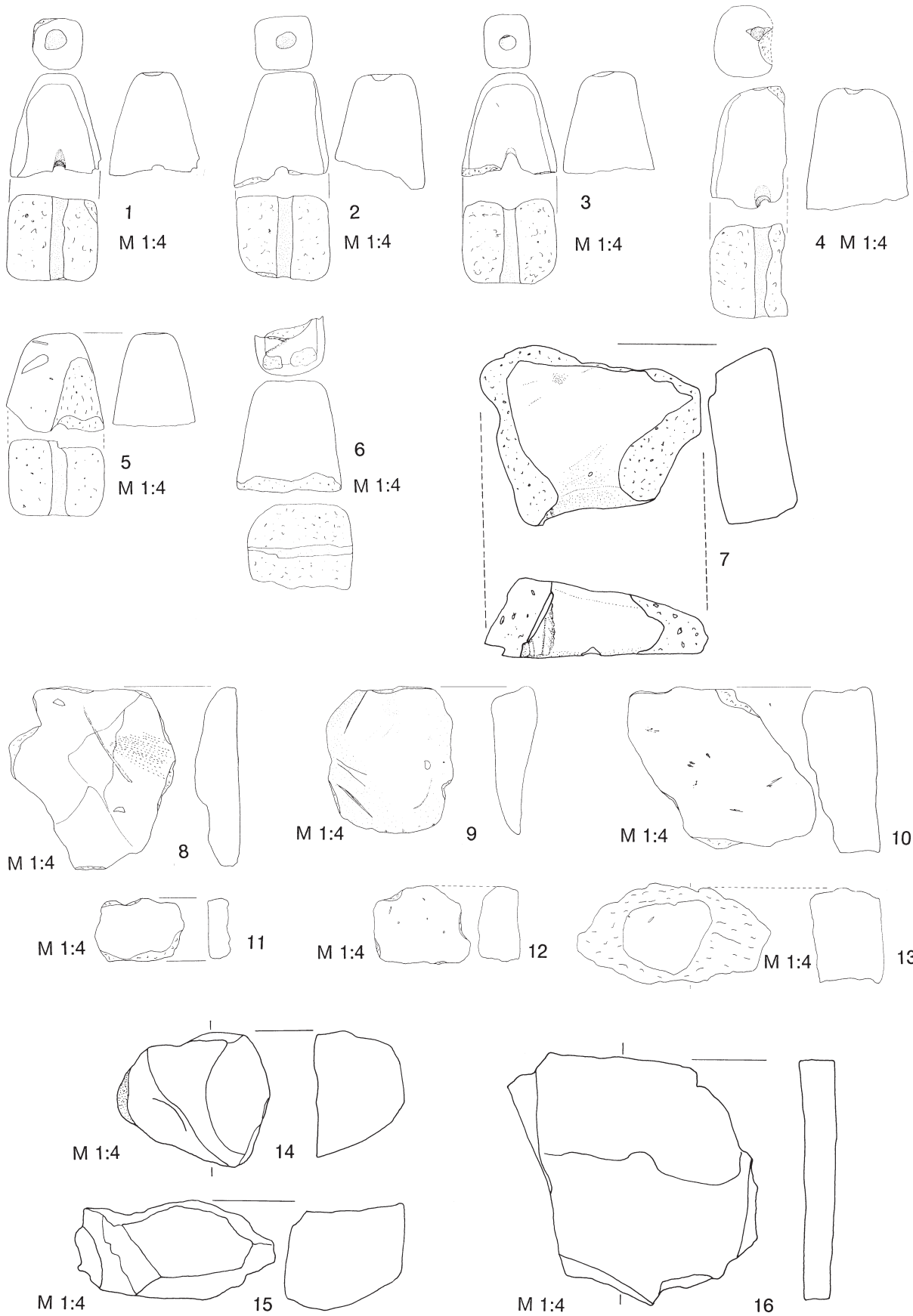
Tafel 17: **Objekt 6:** Ascheschicht und unterste Verfüllschicht: 1–16 Quadrant 6/2 Schichten 3–5 (Fnr. 41); 1, 7, 10 M 1:4.

Ascheschicht und unterste Verfüllschicht

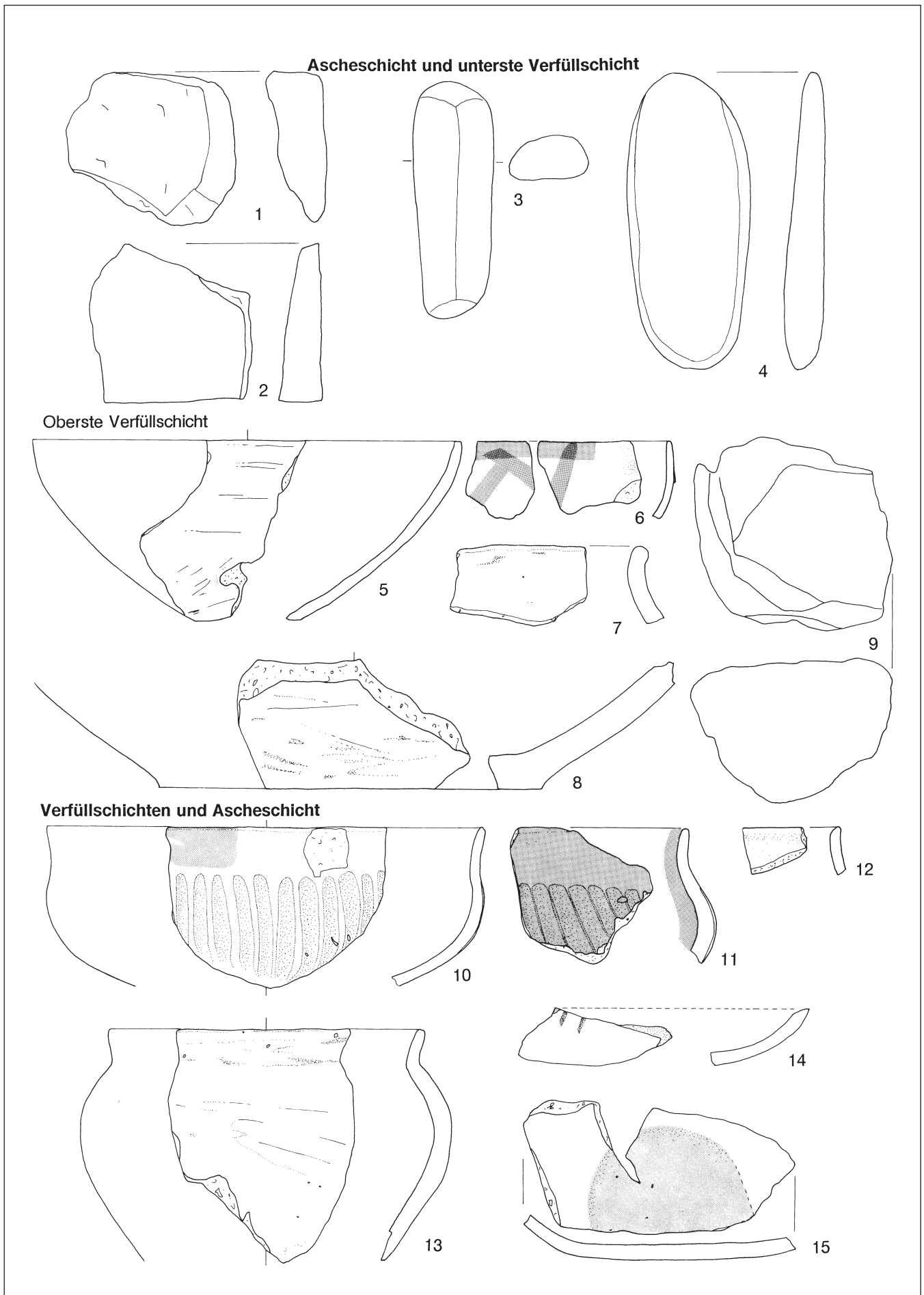


Tafel 18: **Objekt 6**: Ascheschicht und unterste Verfüllschicht: 1-10 Quadrant 6/2 Schichten 3-5 (Fnr. 41, 46); 1, 5-10 M 1:4.

Ascheschicht und unterste Verfüllschicht

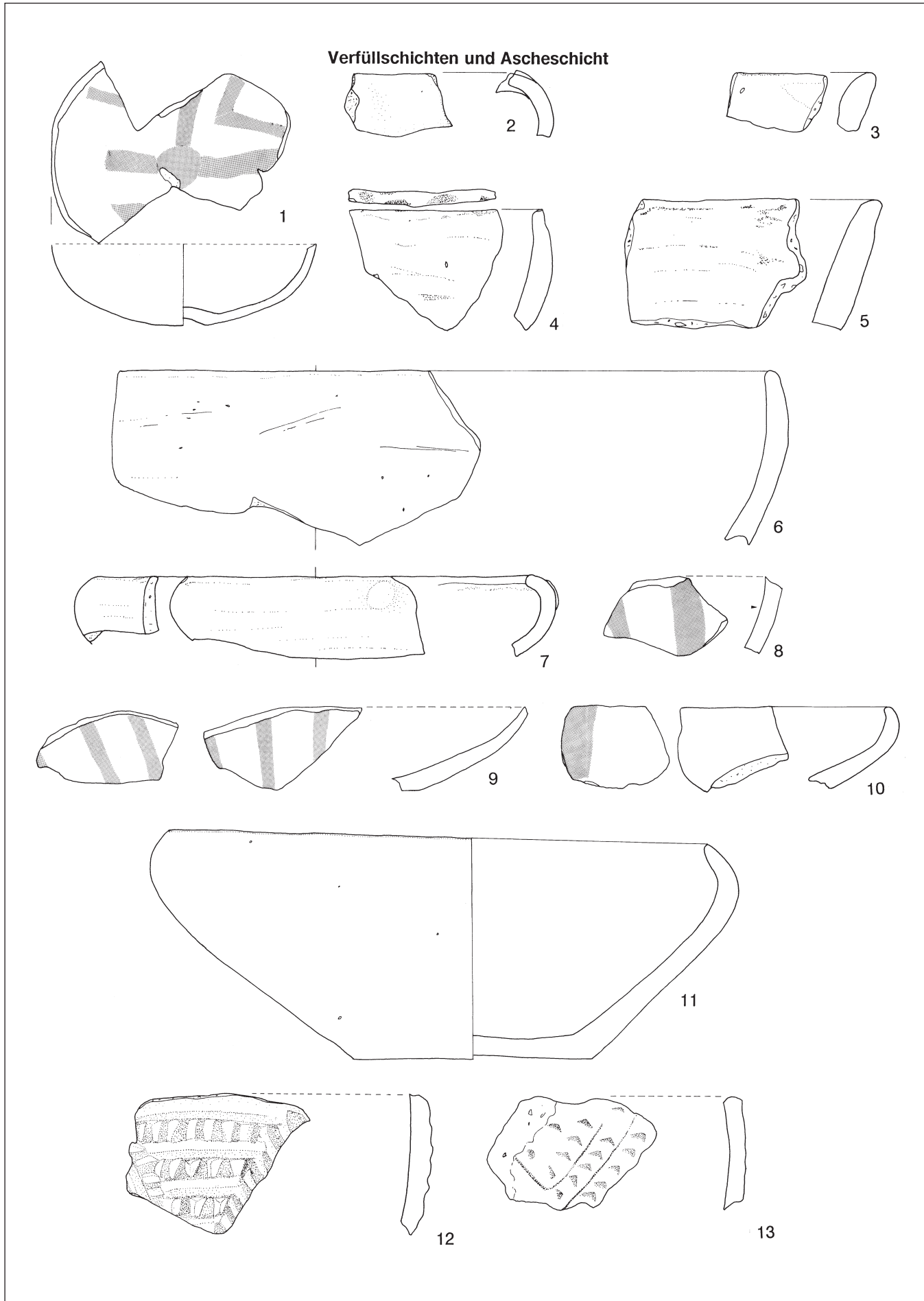


Tafel 19: **Objekt 6:** Ascheschicht und unterste Verfüllschicht: 1-16 Quadrant 6/2 Schichten 3-5 (Fnr. 41, 46); 1-6, 8-16 M 1:4; 8-13 Lehmplatten?, 14-16 Stein.



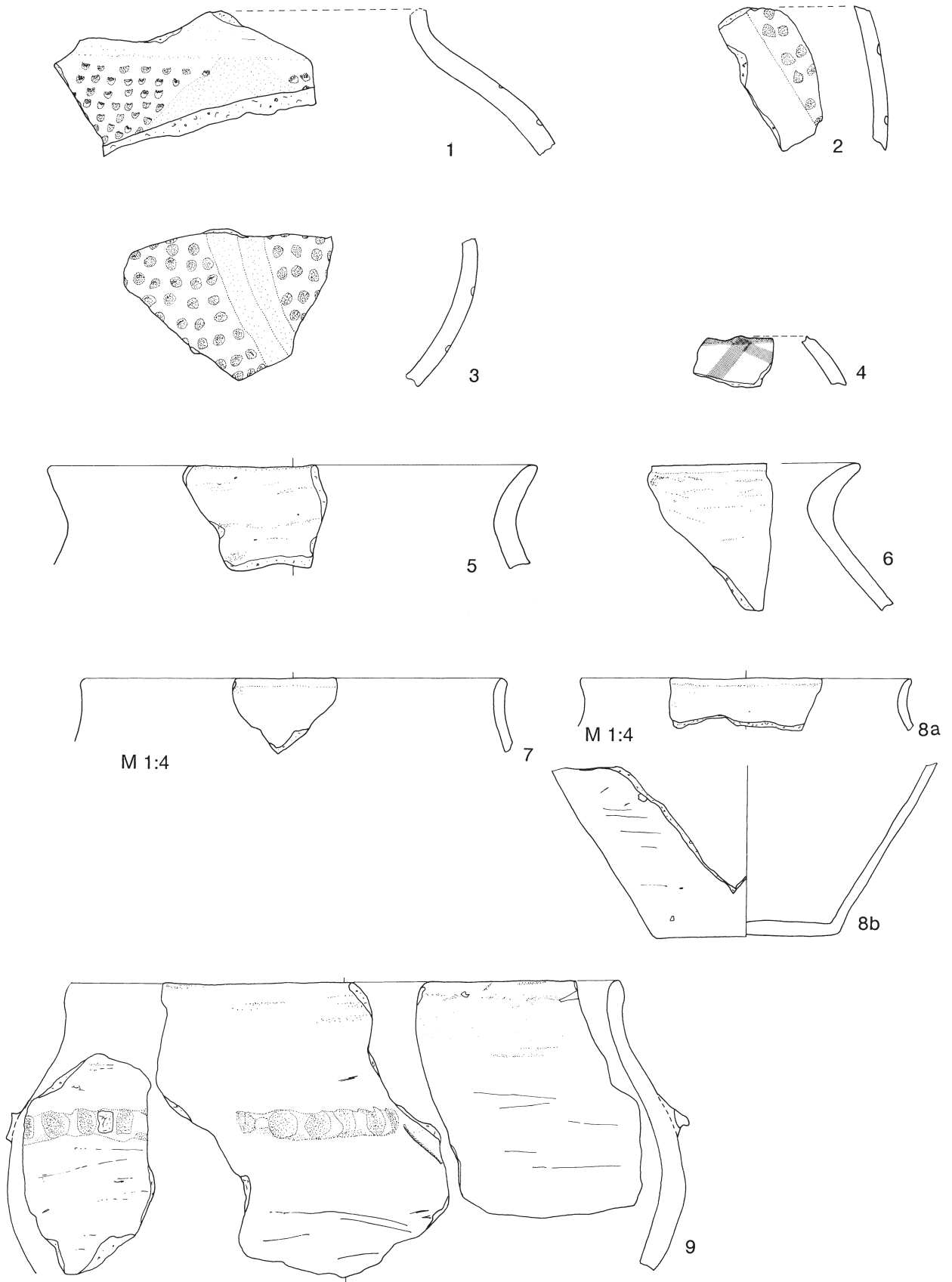
Tafel 20: **Objekt 6:** Ascheschicht und unterste Verfüllschicht: 1–4 Quadrant 6/2 Schichten 3–5 (Fnr. 41); oberste Verfüllschicht: 5 NW-Profil Schicht 1 (Fnr. 82); 6–9 Quadrant 6/4 Schichten 2 und 3 (Fnr. 89); Verfüllschichten und Ascheschicht: 10–15 Quadrant 6/3 Schichten 1–6 (Fnr. 112); 1–4, 9 Stein.

Verfüllschichten und Ascheschicht



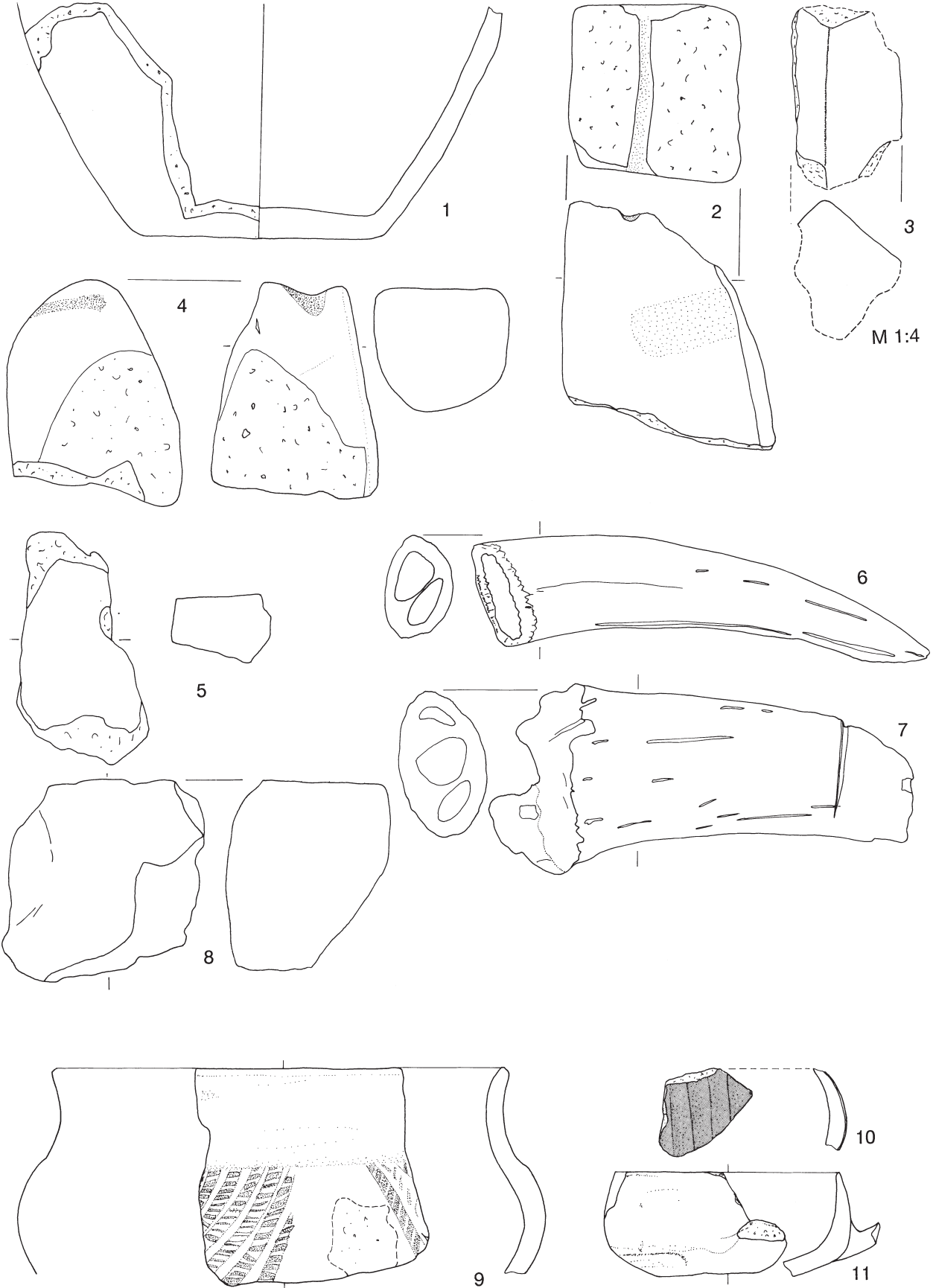
Tafel 21: **Objekt 6:** Verfüllschichten und Ascheschicht: 1–13 Quadrant 6/3 Schichten 1–6 (Fnr. 112).

Verfüllschichten und Ascheschicht

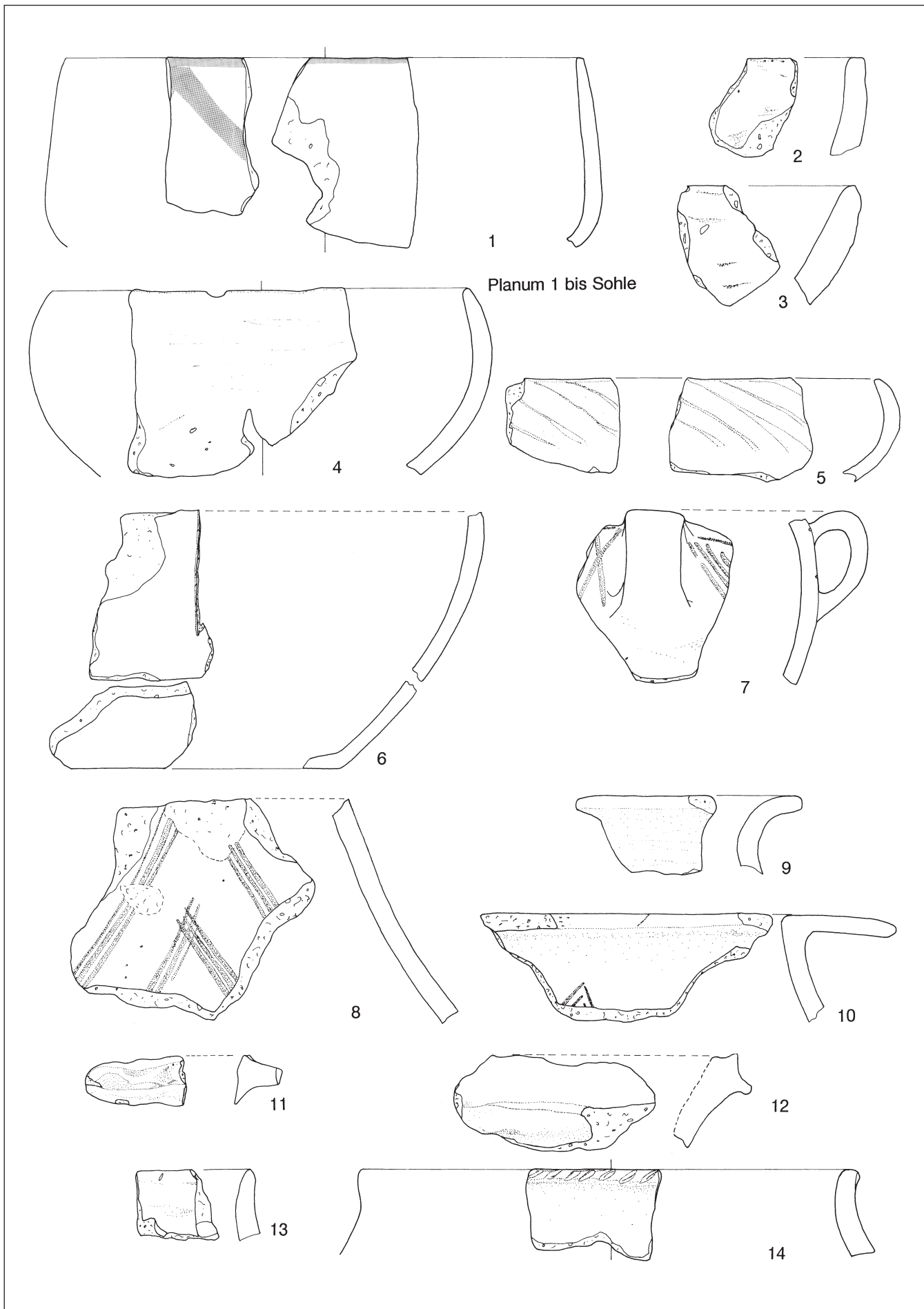


Tafel 22: **Objekt 6:** Verfüllschichten und Ascheschicht: 1–8 Quadrant 6/3 Schichten 1–6 (Fnr. 112); 7, 8 M 1:4.

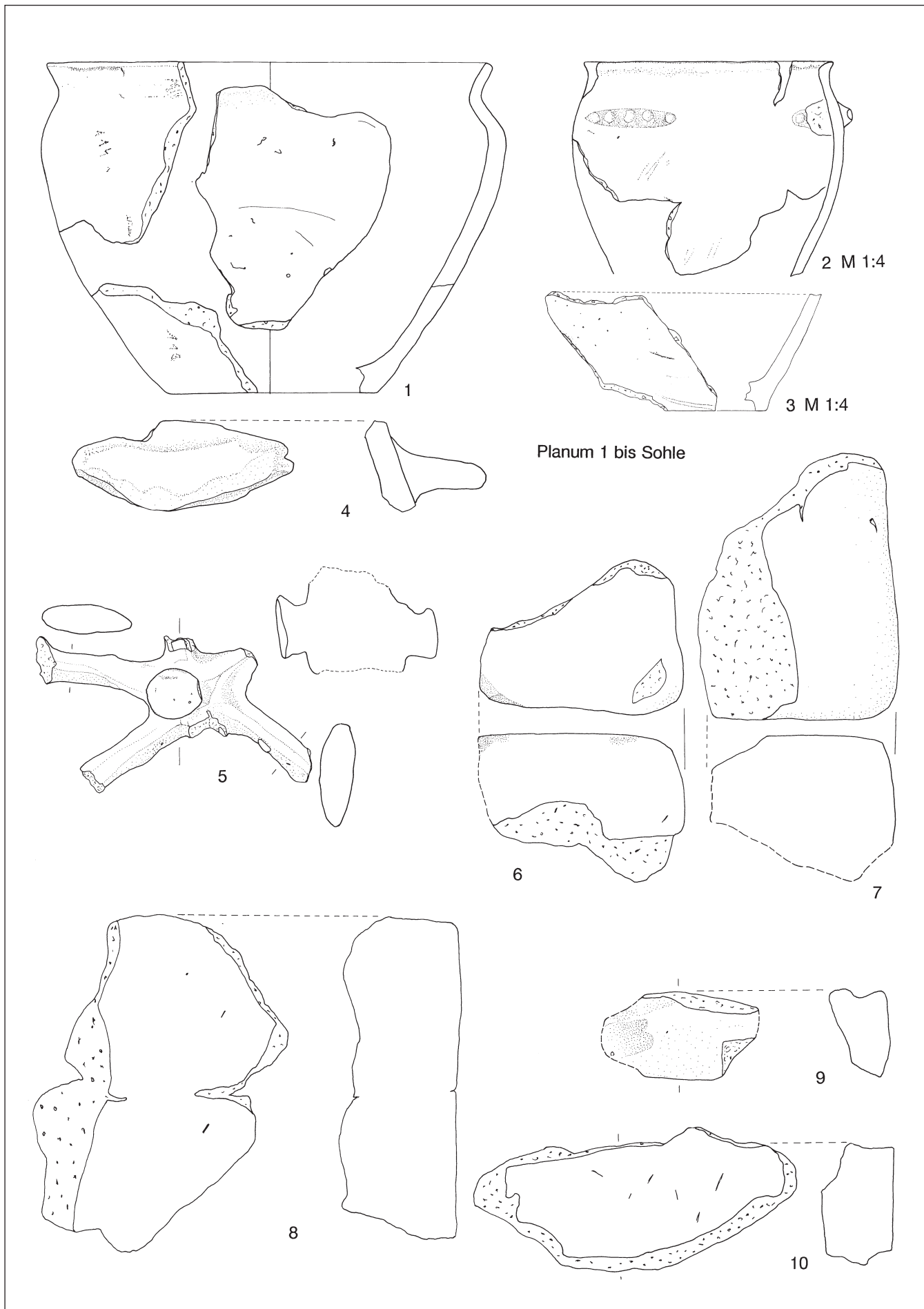
Verfüllschichten und Ascheschicht



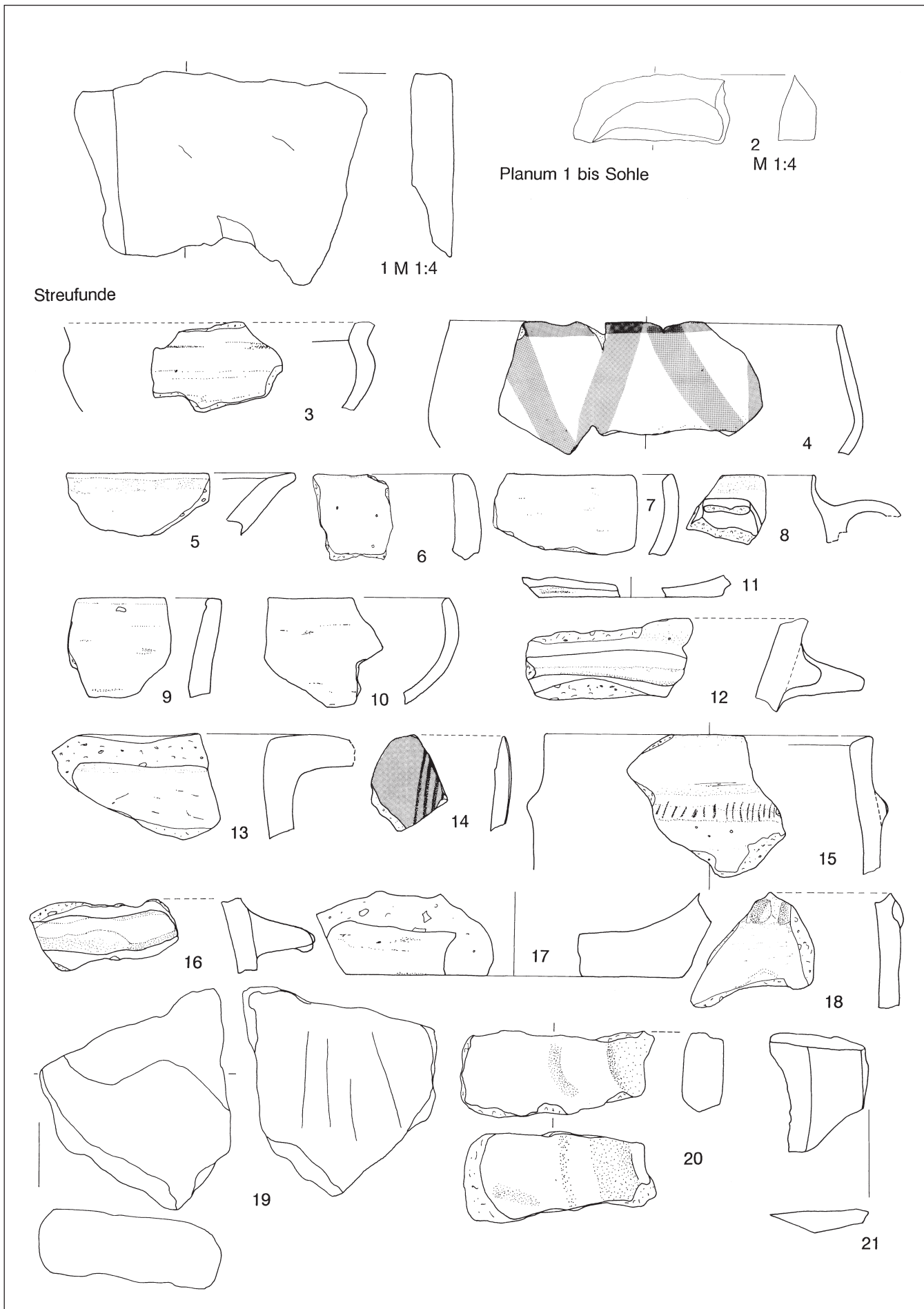
Tafel 23: **Objekt 6:** Verfüllschichten und Ascheschicht: 1–8 Quadrant 6/3 Schichten 1–6 (Fnr. 112); 9–11 Quadrant 6/1 Planum 1 bis Sohle (Fnr. 31); 3 M 1:4; 5 Lehmplatte?, 6 Geweih, 8 Stein.



Tafel 24: **Objekt 6:** 1–14 Quadrant 6/1 Planum 1 bis Sohle (Fnr. 31).



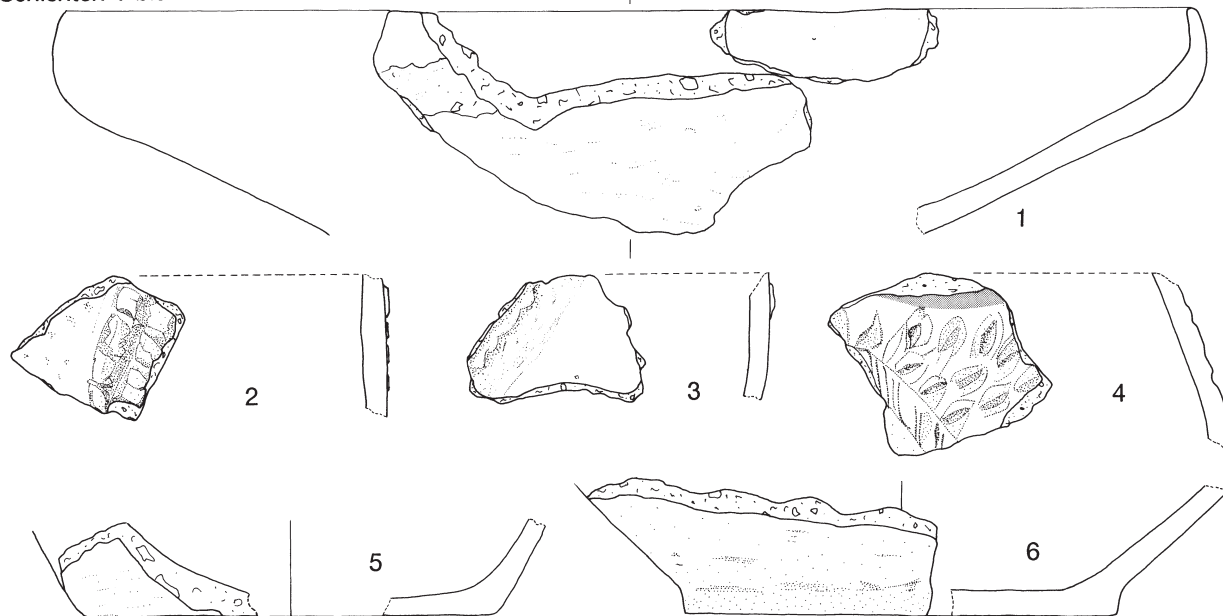
Tafel 25: **Objekt 6:** 1–10 Quadrant 6/1 Planum 1 bis Sohle (Fnr. 31); 2, 3 M 1:4; 8–10 Lehmplatte?



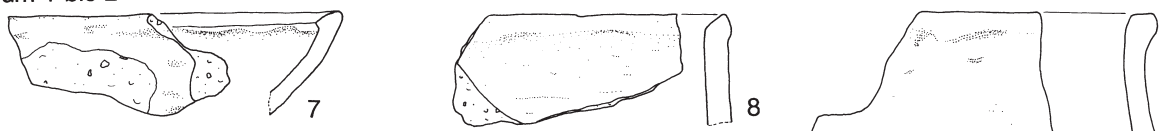
Tafel 26: **Objekt 6:** 1, 2 Quadrant 6/1 Planum 1 bis Sohle (Fnr. 31); 3–21 Streufunde (Fnr. 113); 1, 2 M 1:4; 1, 2, 21 Stein, 19, 20 Lehmplatte?

OBJEKT 8 Grubenhaus I

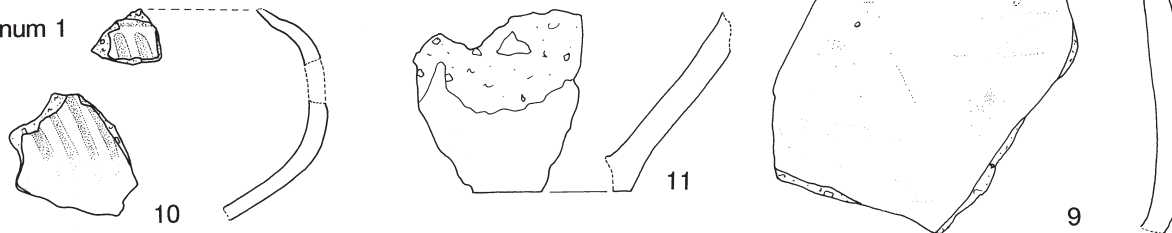
Schichten 1 bis 4



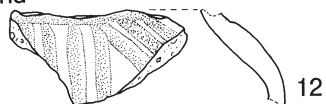
Planum 1 bis 2



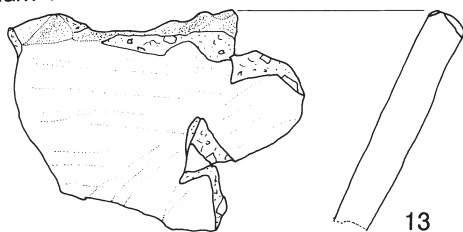
Planum 1



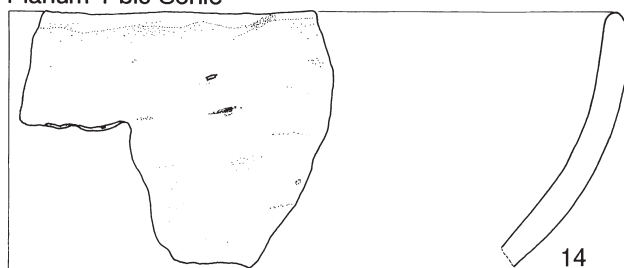
Streufund



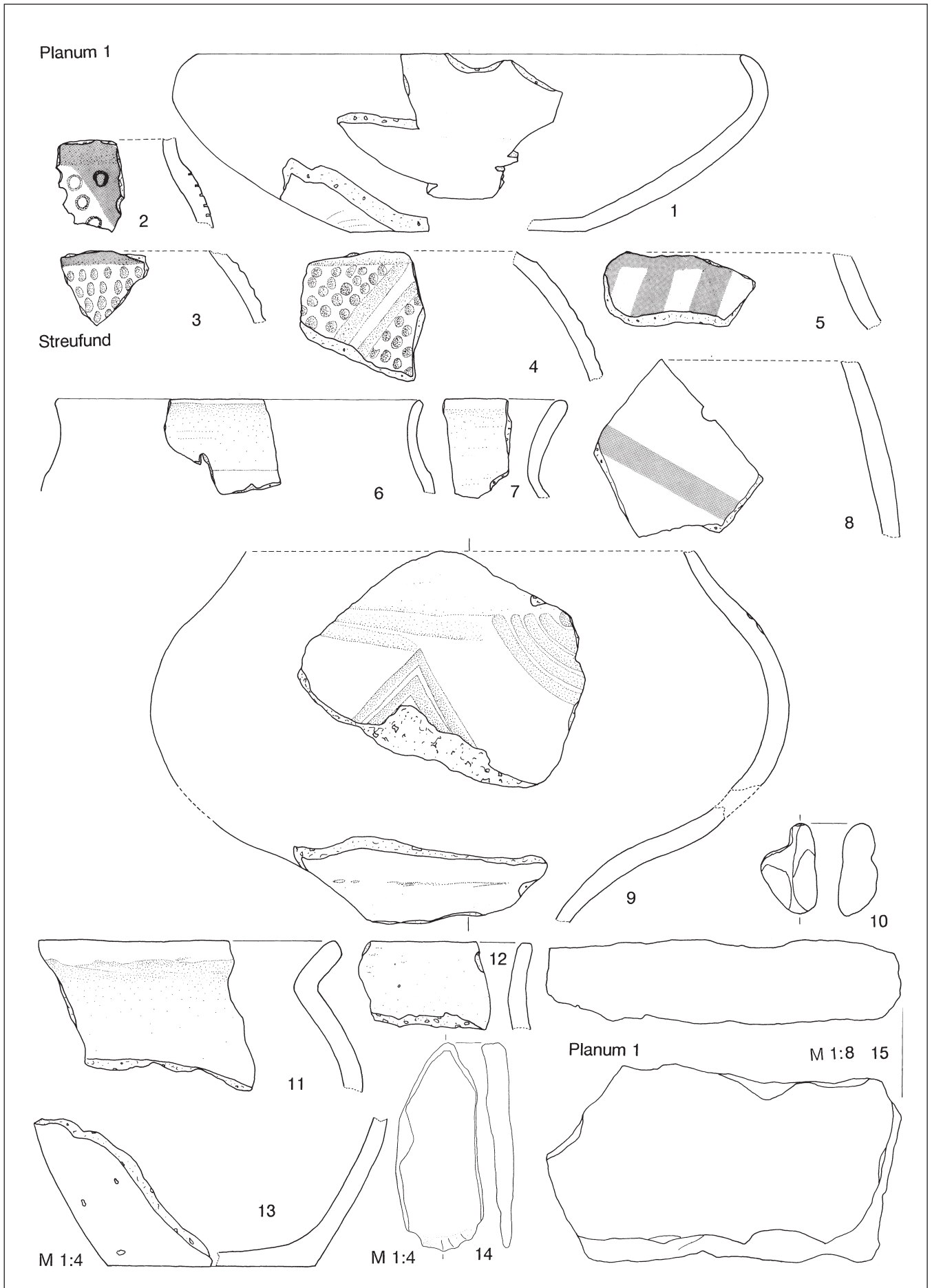
Planum 1



Planum 1 bis Sohle

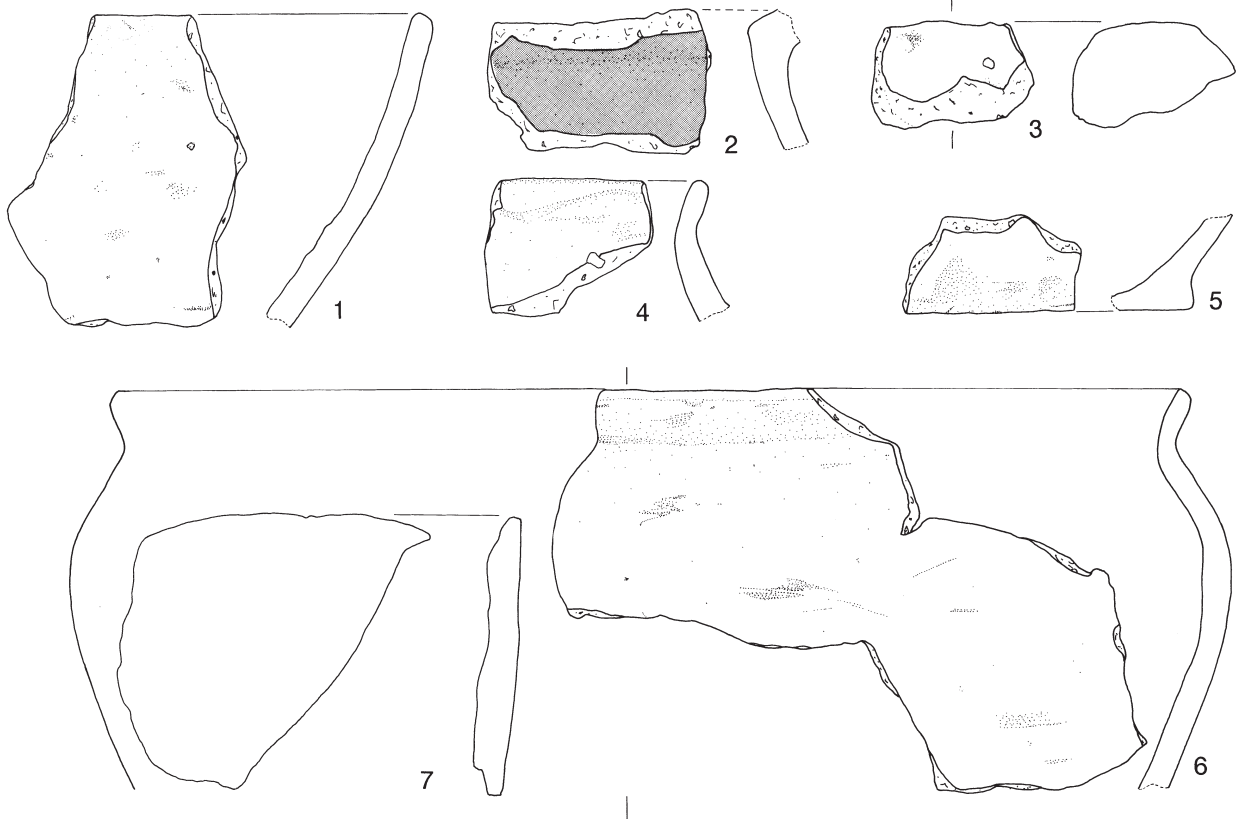


Tafel 27: **Objekt 8** (Typ Grubenhaus I): 1–6 Quadrant 8/4 Schichten 1 bis 4 (Fnr. 152); 7–9 Quadrant 8/4 Planum 1 bis 2 (Fnr. 141); 10, 13 Quadrant 8/1 Planum 1 (Fnr. 63); 11 Quadrant 8/4 Planum 1 bis 2 (Fnr. 141); 12 Streufund (Fnr. 127); 14, 15 Quadrant 8/2 Planum 1 bis Sohle (Fnr. 109).

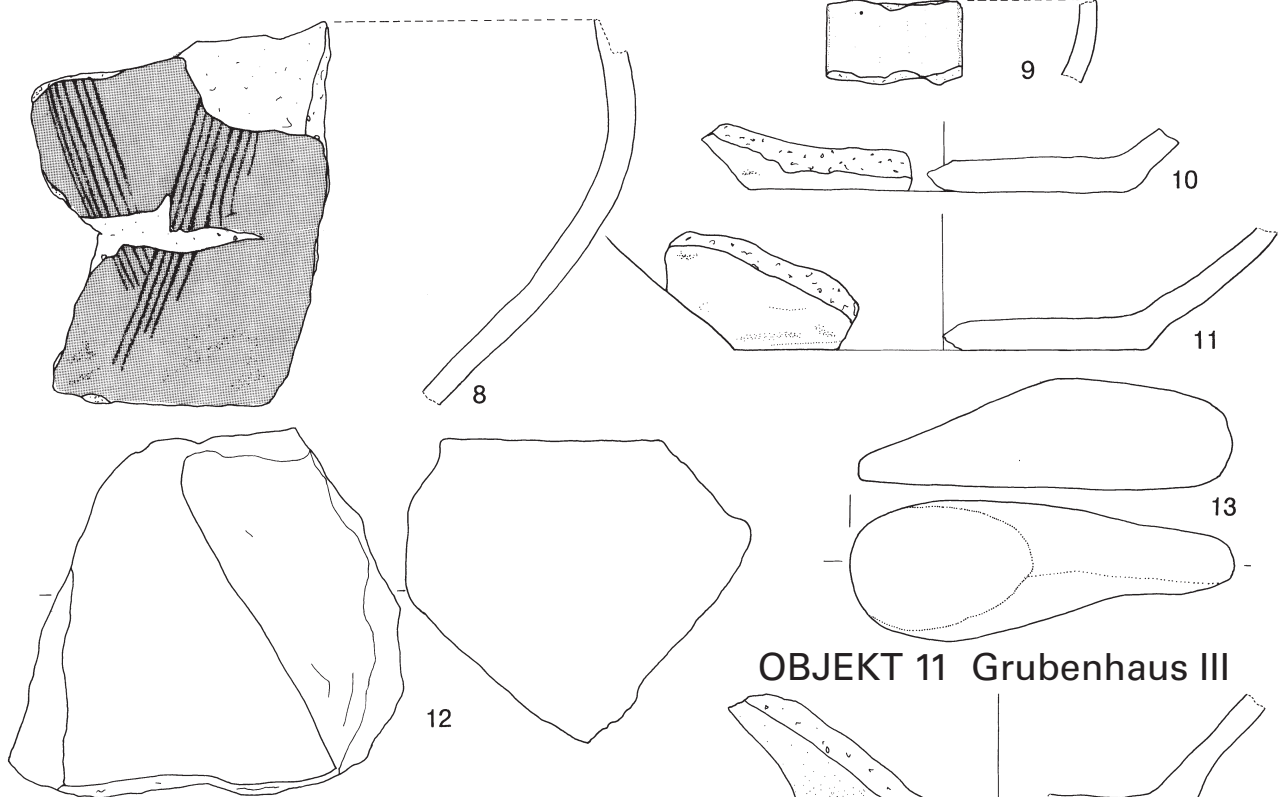


Tafel 28: **Objekt 8:** 1, 2, 4–6, 10–13, 15 Quadrant 8/1 Planum 1 (Fnr. 63); 3 Streifung (Fnr. 127); 7–9 Quadrant 8/2 Planum 1 bis Sohle (Fnr. 109); 14 Quadrant 8/1 Planum 1 bis Sohle (Fnr. 88); 13 M 1:4, 15 M 1:8; 10, 14, 15 Stein.

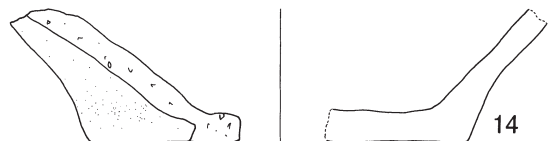
OBJEKT 9 Siedlungsgrube I



OBJEKT 10 Siedlungsgrube I



OBJEKT 11 Grubenhaus III

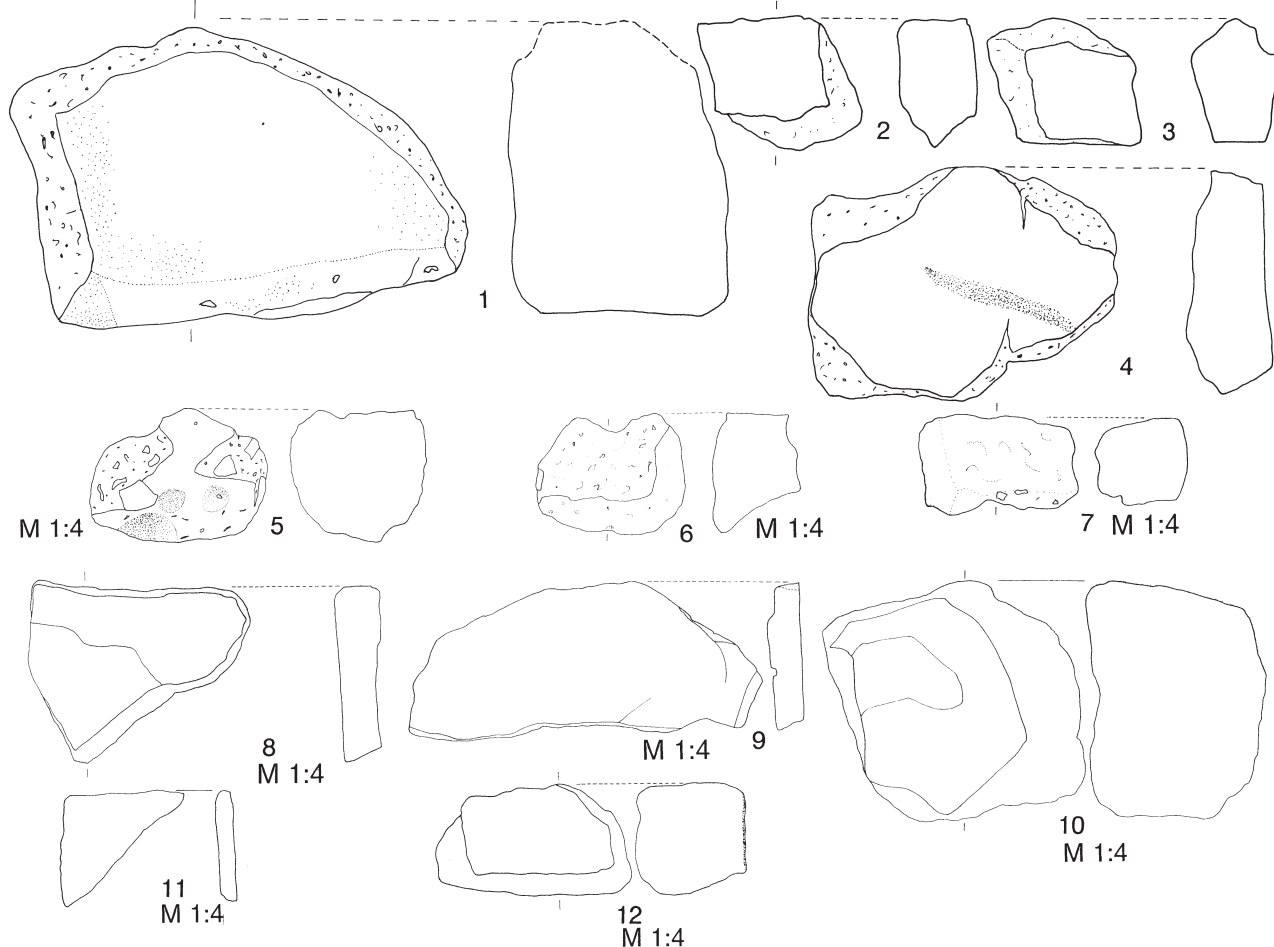


Tafel 29: **Objekt 9** (Typ Siedlungsgrube I): 1–3, 5 Westhälfte Planum 1 bis Sohle (Fnr. 53); 4, 6, 7 Osthälfte Planum 1 bis Sohle (Fnr. 52).

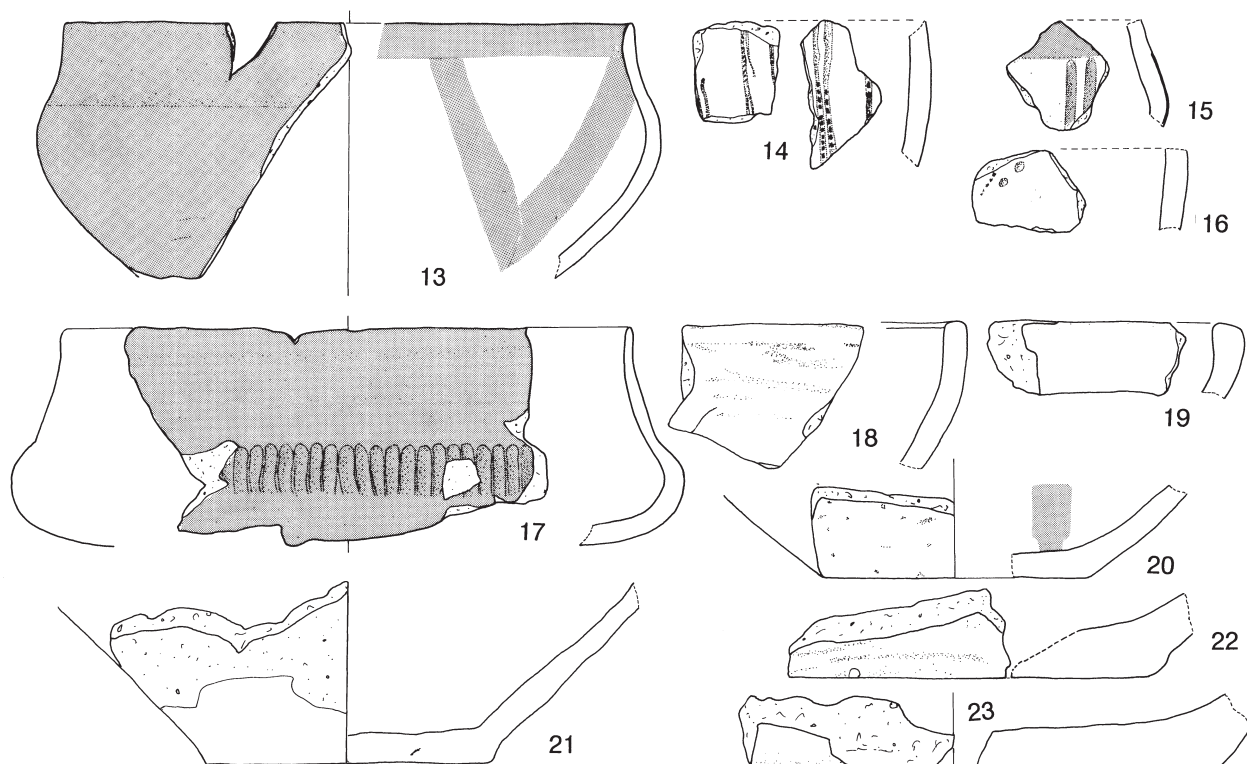
Objekt 10 (Typ Siedlungsgrube I): 8, 11, 13 Südhälfte Planum 1 bis Sohle (Fnr. 92); 9, 10, 12 Nordhälfte Planum 1 bis Sohle (Fnr. 64).

Objekt 11 (Typ Grubenhaus III): 14 bis Planum 1 (Fnr. 10); 3 Mondidolfragment?, 7, 13 Stein.

OBJEKT 12 Siedlungsgrube II



OBJEKT 13 Grubenhaus III

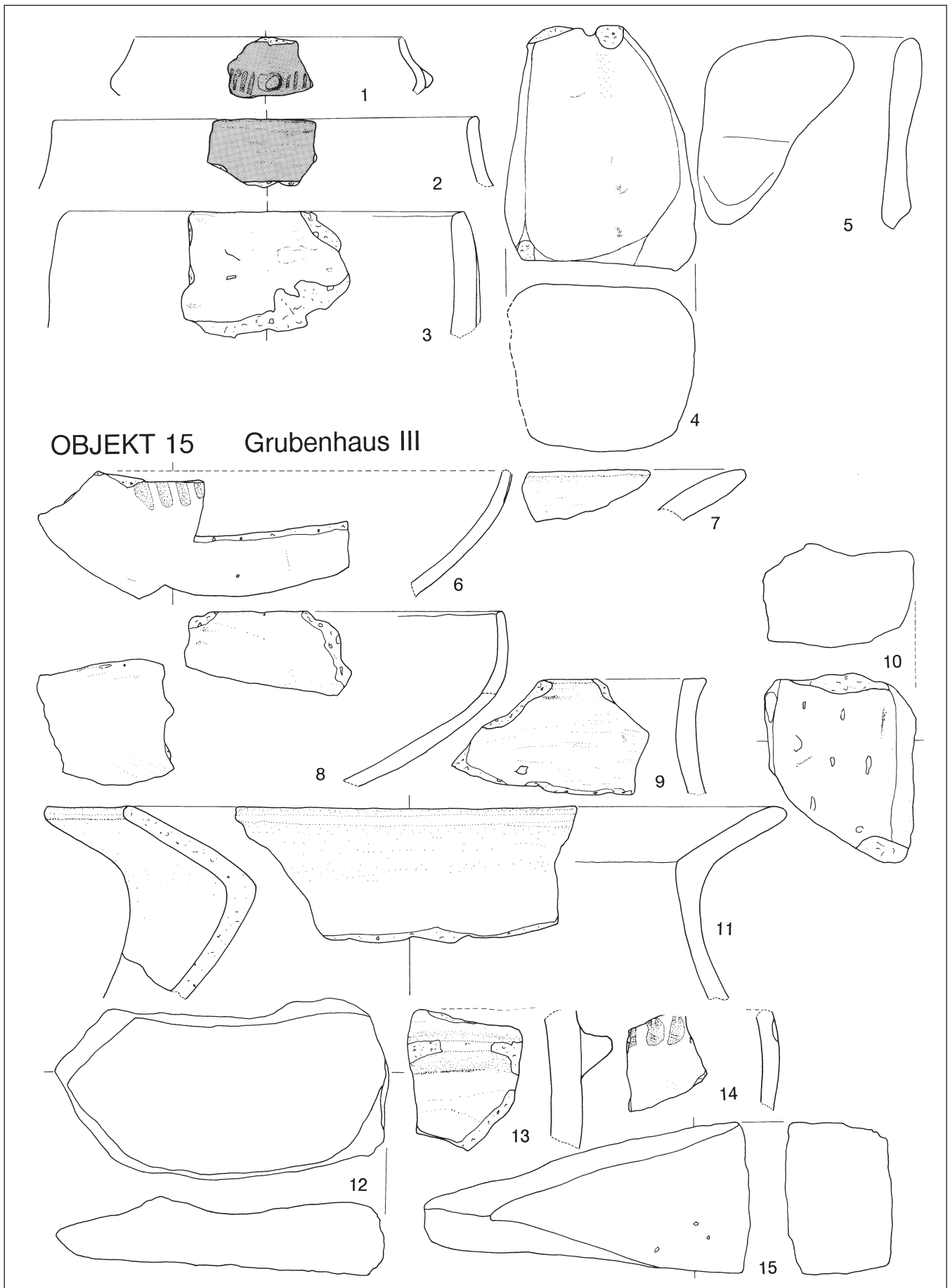


Tafel 30: **Objekt 12** (Typ Siedlungsgrube II): 1, 4, 5, 11 Nordosthälfte Planum 1 bis Sohle (Fnr. 65); 2, 3, 6–8, 12 Südwesthälfte Planum 1 bis Sohle (Fnr. 107, 108); 10 SW-Profil (Fnr. 86).

Objekt 13 (Typ Grubenhaus III): 13, 15, 19, 20, 22, 23 Quadrant 13/1 Planum 1 bis Sohle, 14, 16, 21 Quadrant 13/2 Planum 1 (Fnr. 154); 17, 18 Quadrant 13/4 Planum 1 bis Sohle; 5–12 M 1:4; 1, 2, 4 Lehmplatten?, 8–12 Stein.



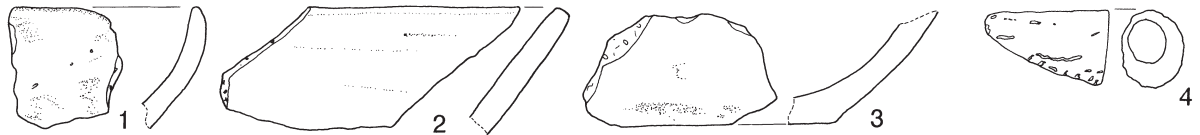
Tafel 31: **Objekt 13:** 1, 6, 15 Quadrant 13/3 Planum 1 bis Sohle (Fnr. 266); 2, 3, 5, 12, 13, 16 Quadrant 13/2 Planum 1 (Fnr. 154); 4, 9–11, 14, 17 Quadrant 13/1 Planum 1 bis Sohle (Fnr. 119); 7, 8 Quadrant 13/4 Planum 1 bis Sohle (Fnr. 197); 1 M 1:4; 10–17 Stein.



Tafel 32: **Objekt 13:** 1–3, 5 bis Planum 1 (Fnr. 11); 4 Planum 1 (Fnr. 118).

Objekt 15 (Typ Grubenhaus III): Estrich: 6, 7 Quadrant 15/2 Planum 2 bis Sohle (Fnr. 377); 8 Quadrant 15/1 Planum 2 bis Sohle (Fnr. 376); 9, 12, 14 Quadrant 15/1 Planum 1 bis 2 (Fnr. 251); 10, 11, 13, 15 Quadrant 15/2 Planum 1 bis 2 (Fnr. 265); 5, 12, 15 Stein.

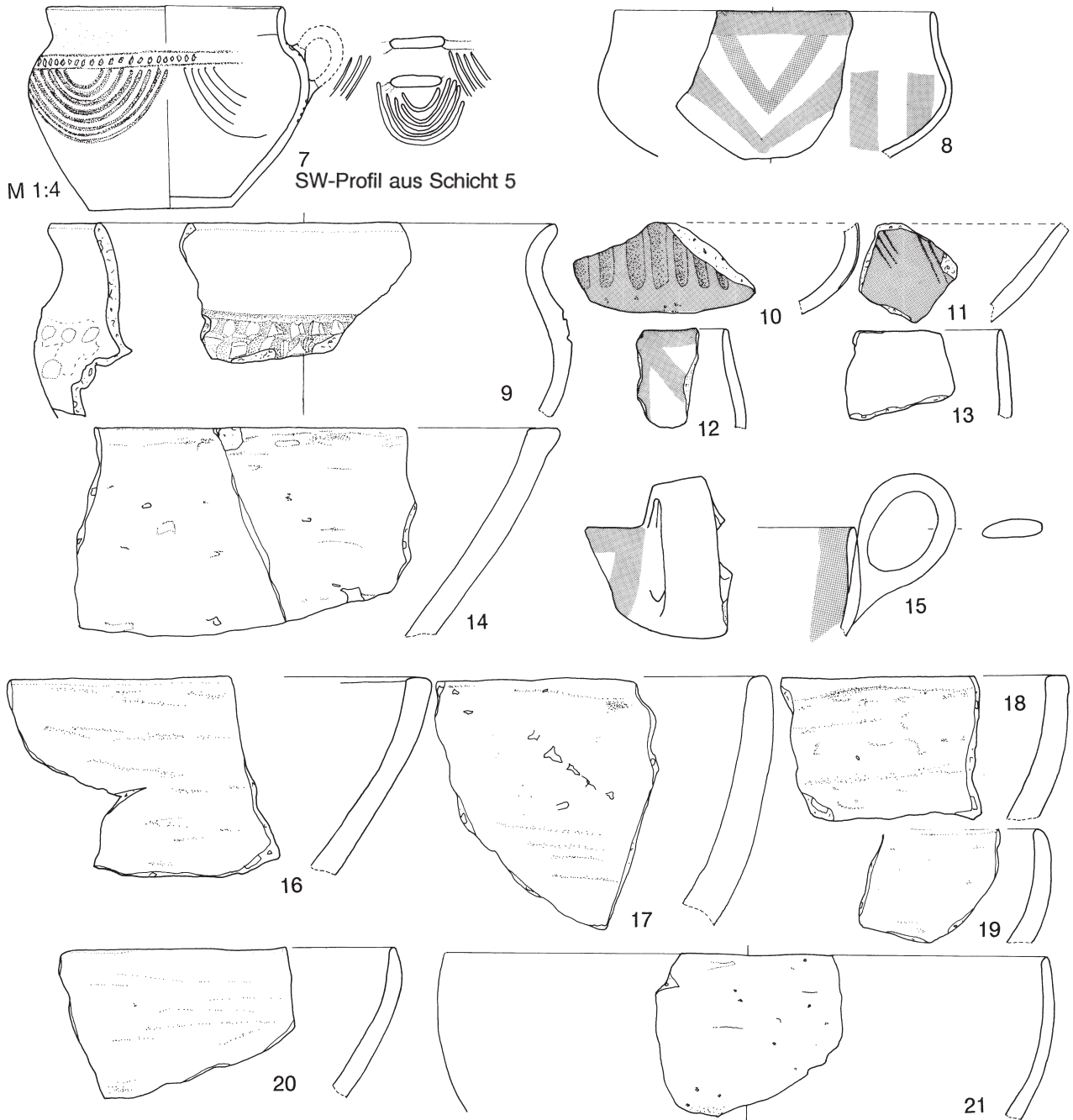
OBJEKT 16 Siedlungsgrube III



OBJEKT 17 Siedlungsgrube III



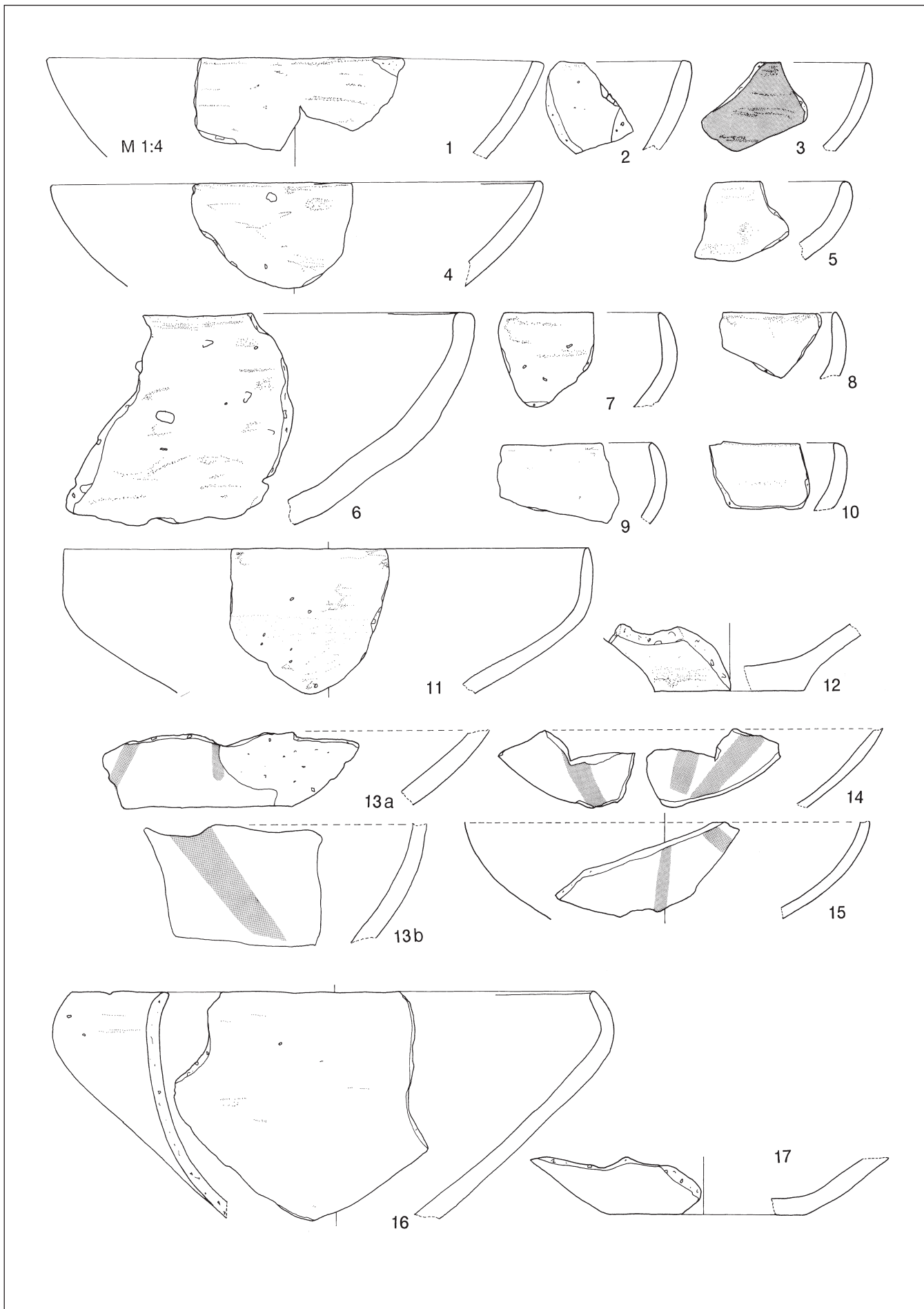
OBJEKT 18 Grubenhaus I



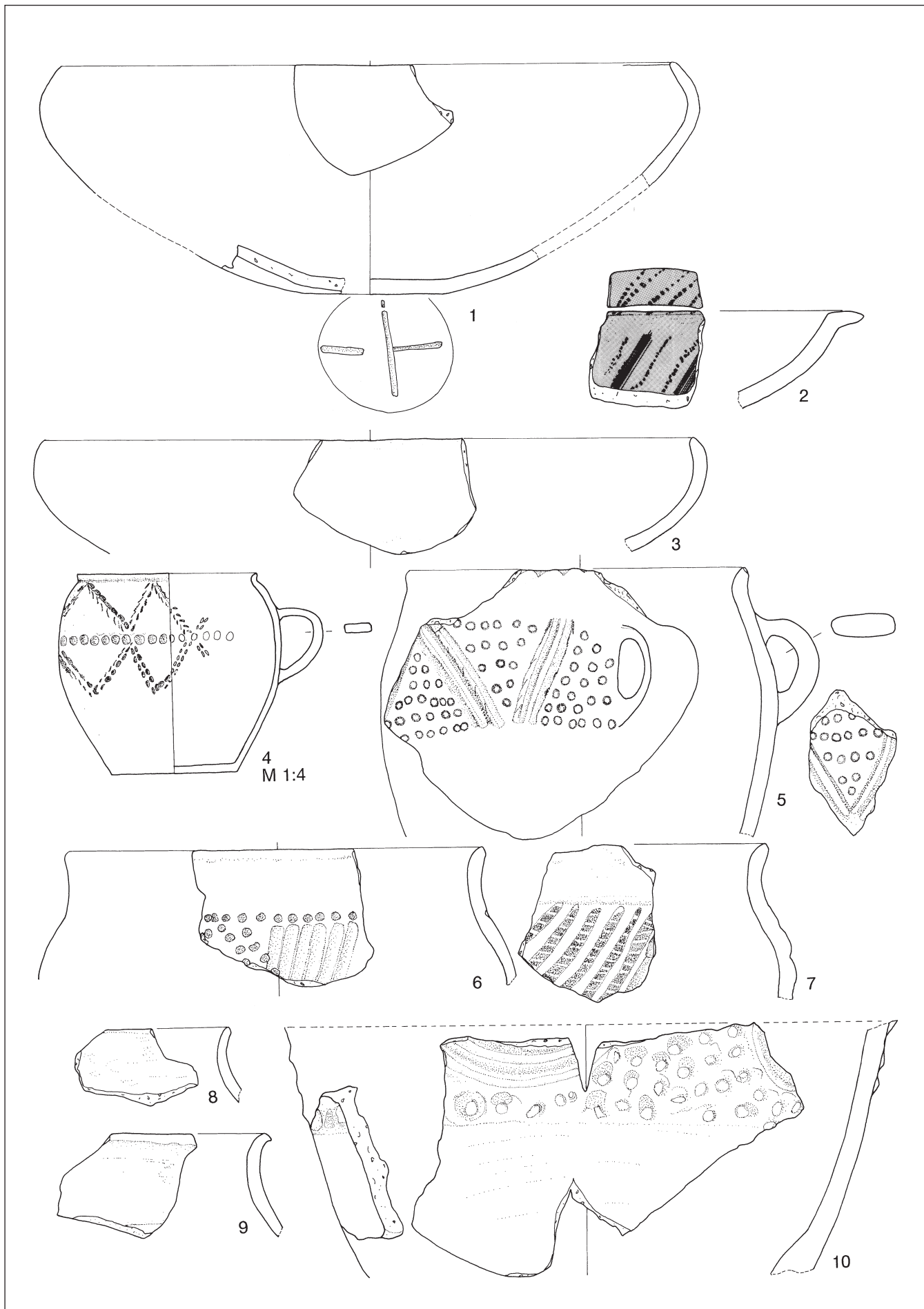
Tafel 33: **Objekt 16** (Typ Siedlungsgrube III): 1 Südosthälfte Planum 1 bis Sohle (Fnr. 324); 2, 3 Streufunde (Fnr. 247); 4 Nordwesthälfte Planum 1 bis Sohle (Fnr. 249).

Objekt 17 (Typ Siedlungsgrube III): 5, 6 Westhälfte Planum 1 bis Sohle (Fnr. 245).

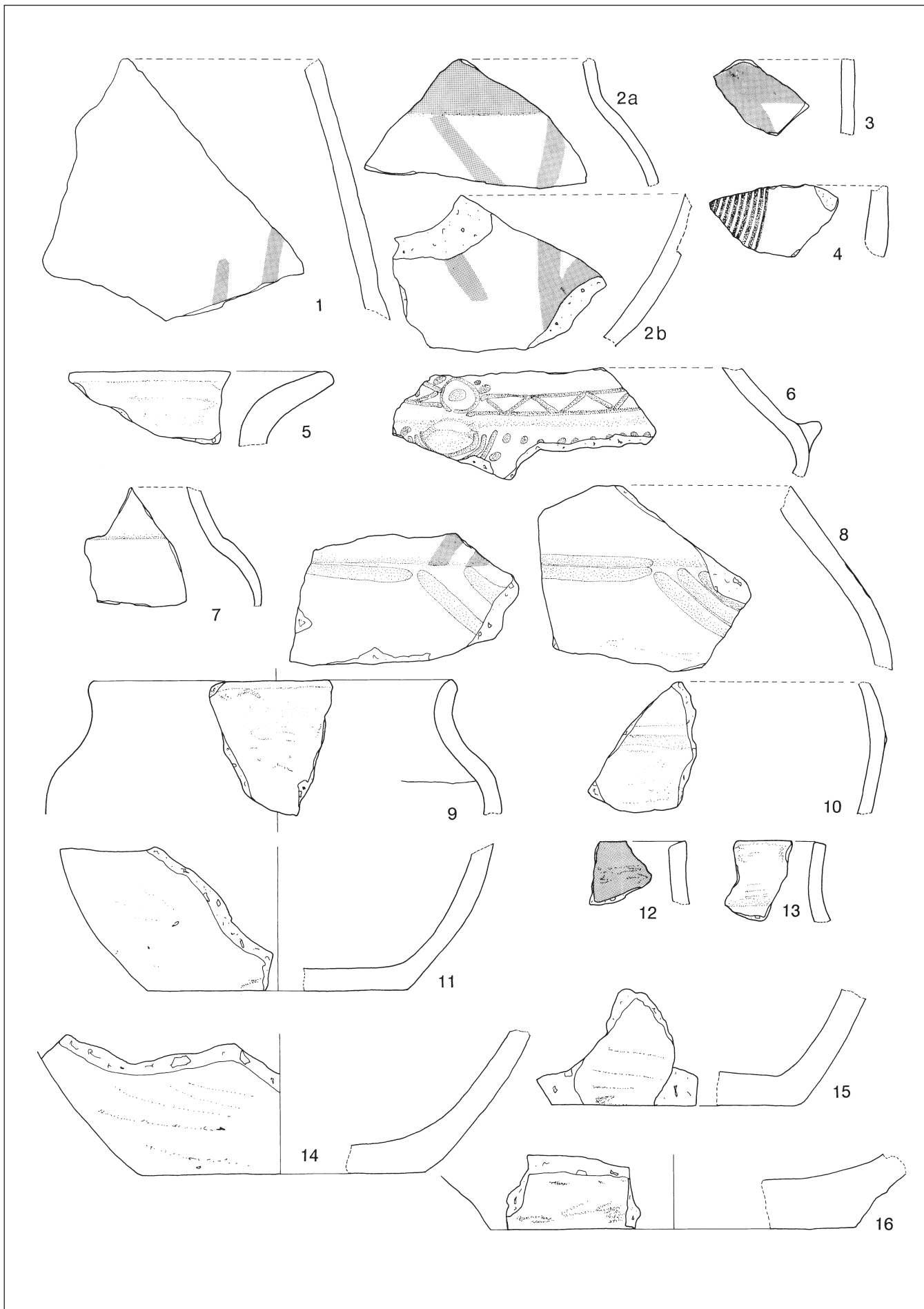
Objekt 18 (Typ Grubenhaus I): 7 Quadrant 18/4 SW-Profil aus Schicht 5 (Fnr. 309); 8, 10, 11, 13, 16, 18 Quadrant 18/2 Planum 1 bis Sohle (Fnr. 286); 9, 14, 20 Quadrant 18/3 Planum 1 bis Sohle (Fnr. 339); 12, 15 Quadrant 18/1 Planum 1 bis Sohle (Fnr. 234); 17, 19, 21 Quadrant 18/4 Planum 1 bis Sohle (Fnr. 294); 7 M 1:4; 4 Geweih, 6 Stein.



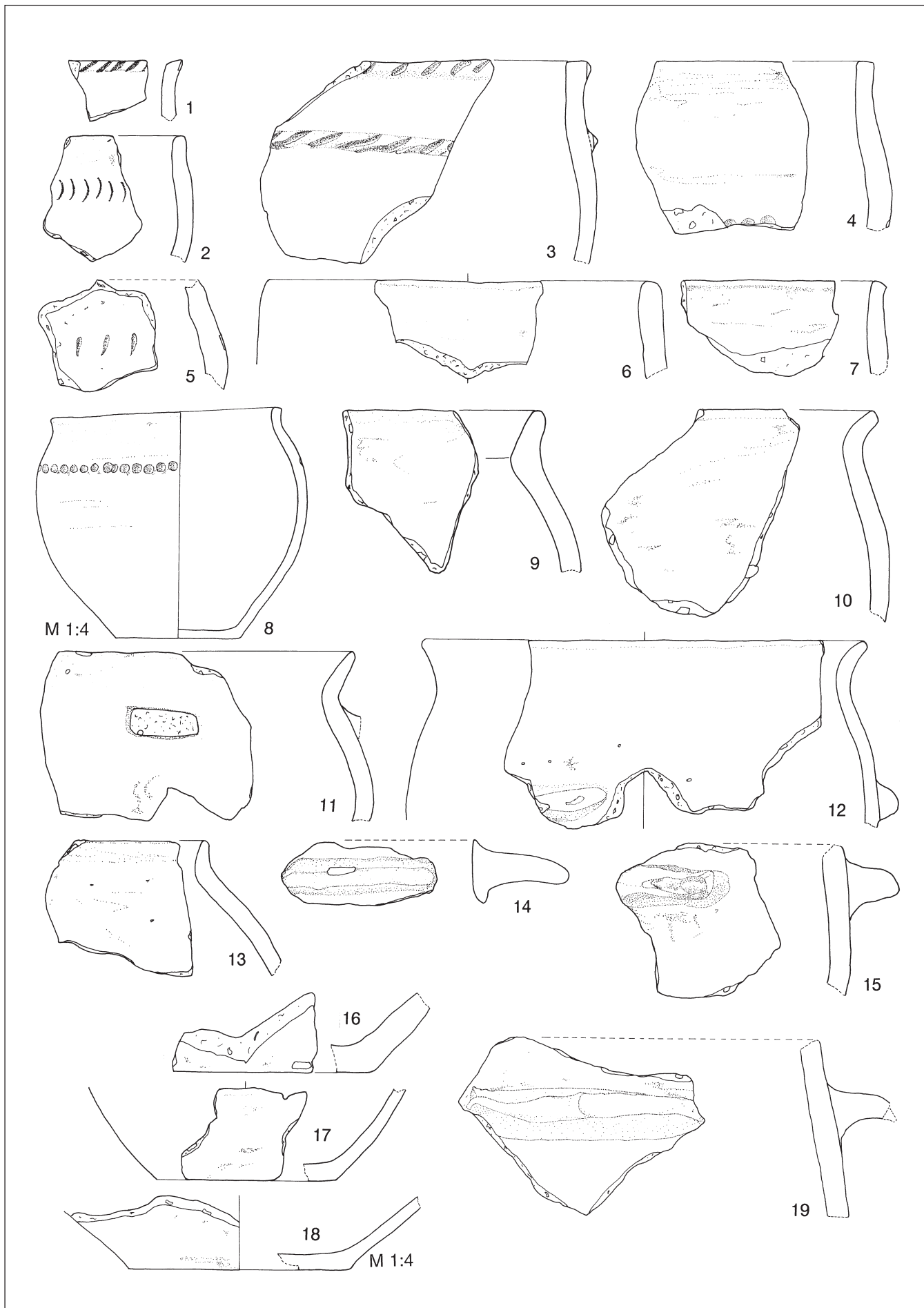
Tafel 34: **Objekt 18:** 1, 3–5, 10 Quadrant 18/3 Planum 1 bis Sohle (Fnr. 339); 2, 7, 13–15, 17 Quadrant 18/2 Planum 1 bis Sohle (Fnr. 286); 6, 8, 16 Quadrant 18/1 Planum 1 bis Sohle (Fnr. 234); 9, 11, 12 Quadrant 18/4 Planum 1 bis Sohle (Fnr. 294); 1 M 1:4.




Tafel 35: **Objekt 18:** 1, 10 Quadrant 18/1 Planum 1 bis Sohle (Fnr. 234); 2, 3, 9 Quadrant 18/3 Planum 1 bis Sohle (Fnr. 339); 4, 7, 8 Quadrant 18/4 Planum 1 bis Sohle (Fnr. 294); 5, 6 Quadrant 18/2 Planum 1 bis Sohle (Fnr. 286); 4 M 1:4.



Tafel 36: **Objekt 18:** 1, 3, 14 Quadrant 18/4 Planum 1 bis Sohle (Fnr. 294); 2, 6, 8 Quadrant 18/2 Planum 1 bis Sohle (Fnr. 286); 4, 5, 7, 11, 16 Quadrant 18/1 Planum 1 bis Sohle (Fnr. 234); 9, 10, 12, 13, 15 Quadrant 18/3 Planum 1 bis Sohle (Fnr. 339).

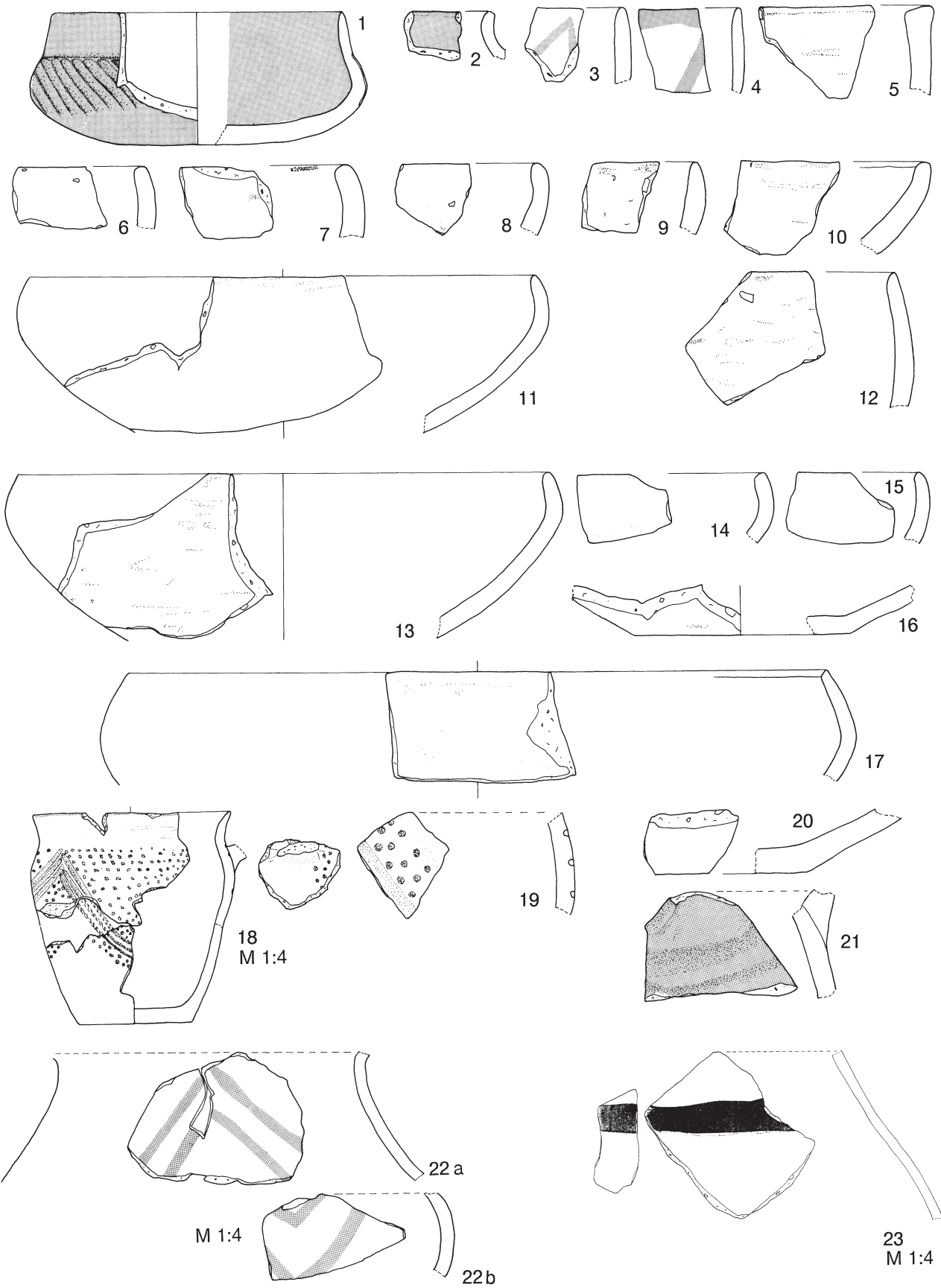


Tafel 37: **Objekt 18:** 1, 6, 9, 11, 15, 18 Quadrant 18/1 Planum 1 bis Sohle (Fnr. 234); 2, 10, 12, 17 Quadrant 18/2 Planum 1 bis Sohle (Fnr. 286); 8 Quadrant 18/4 Schicht 2 unten (Fnr. 308); 3,5,19 Quadrant 18/4 Planum 1 bis Sohle (Fnr. 294, 295); 14 Quadrant 18/5 (Ausnehmung) Planum 1 bis Sohle (Fnr. 233); 8, 18 M 1:4.




Tafel 38: **Objekt 18:** 1, 3, 4, 7 Quadrant 18/1 Planum 1 bis Sohle (Fnr. 234, 248); 2, 5, 8, 9 Quadrant 18/4 Planum 1 bis Sohle (Fnr. 294); 6, 10 Quadrant 18/2 Planum 1 bis Sohle (Fnr. 286); 11–14 Planum 1 (Fnr. 226); 1, 2, 5 M 1:4; 3 Geweih, 4, 6–10 Stein.

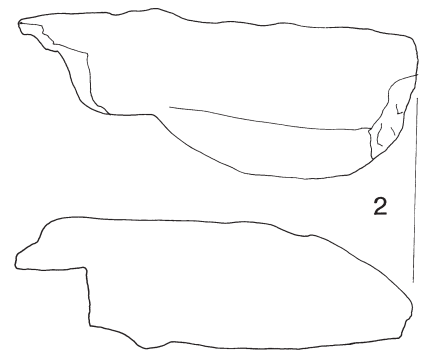
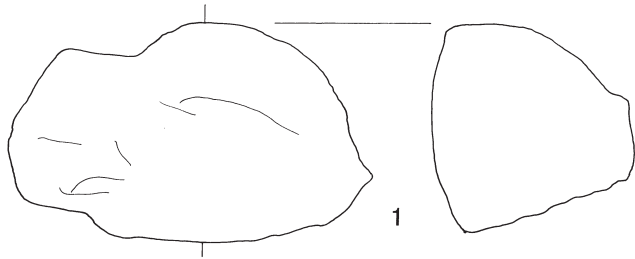
OBJEKT 19 Grubenhaus I



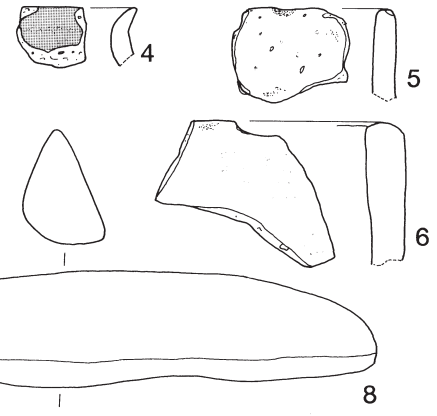
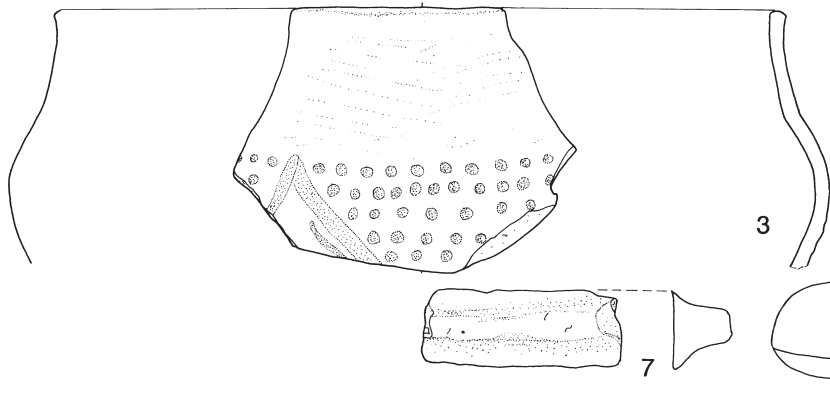
Tafel 39: Objekt 19 (Grubenhaus I?): 1, 3–20, 22, 23 Planum 1 bis Sohle (Nr. 270); 2, 21 Planum 1 (Fnr. 258); 18, 22, 23 M 1:4.



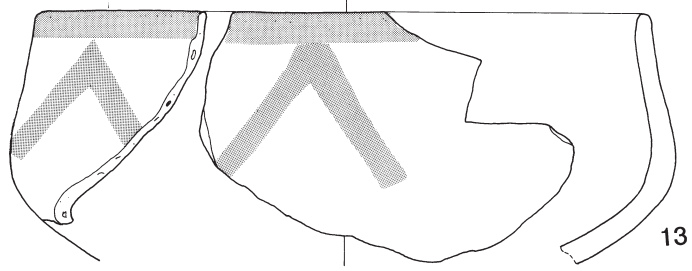
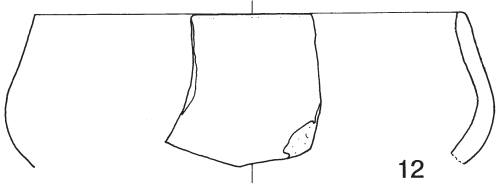
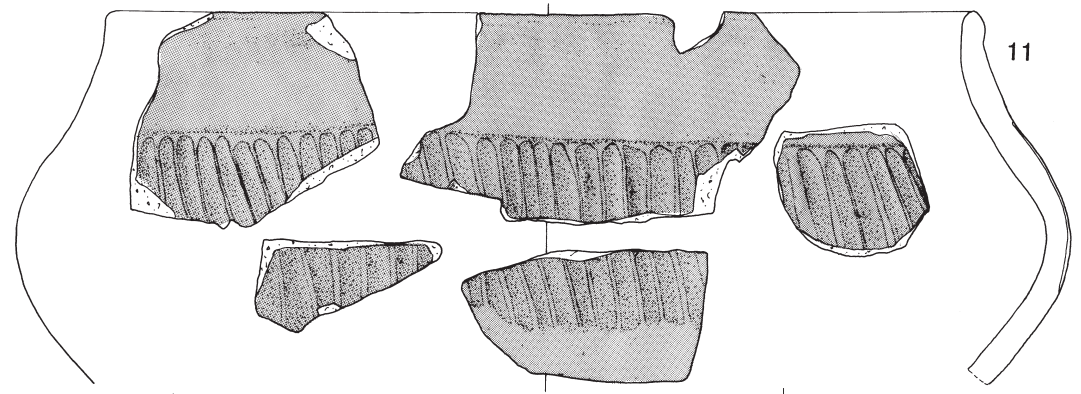
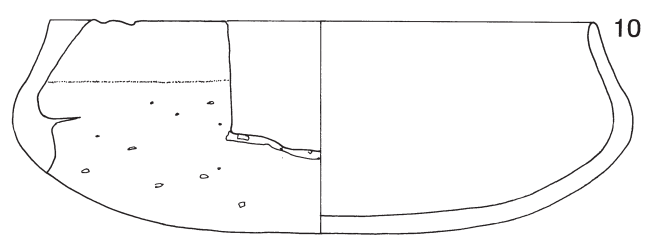
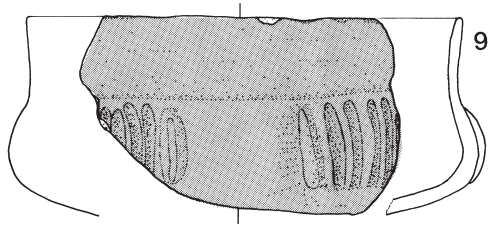
Tafel 40: **Objekt 19:** 1-9, 11-18, 20-22 Planum 1 bis Sohle (Fnr. 270); 10, 19 Planum 1 (Fnr. 258); 21, 22 Stein.



OBJEKT 20 Siedlungsgrube IV



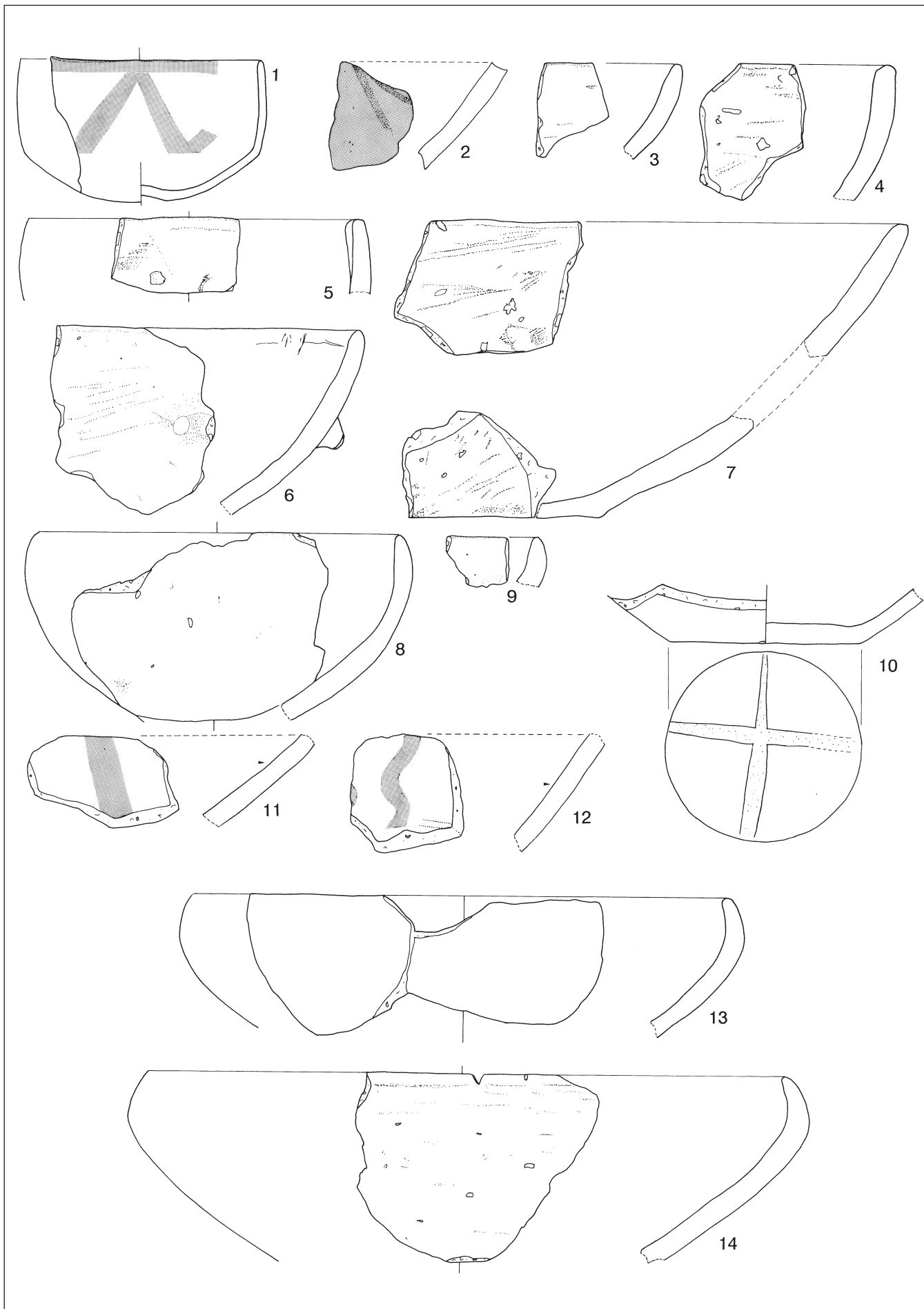
OBJEKT 21 Grubenhaus I




Tafel 41: **Objekt 19:** 1 Planum 1 bis Sohle (Fnr. 270); 2 Planum 1 (Fnr. 258).

Objekt 20 (Typ Siedlungsgrube IV): 3–6, 8 Nordosthälfte Planum 1 bis Sohle (Fnr. 246); 7 Planum 1 (Fnr. 208).

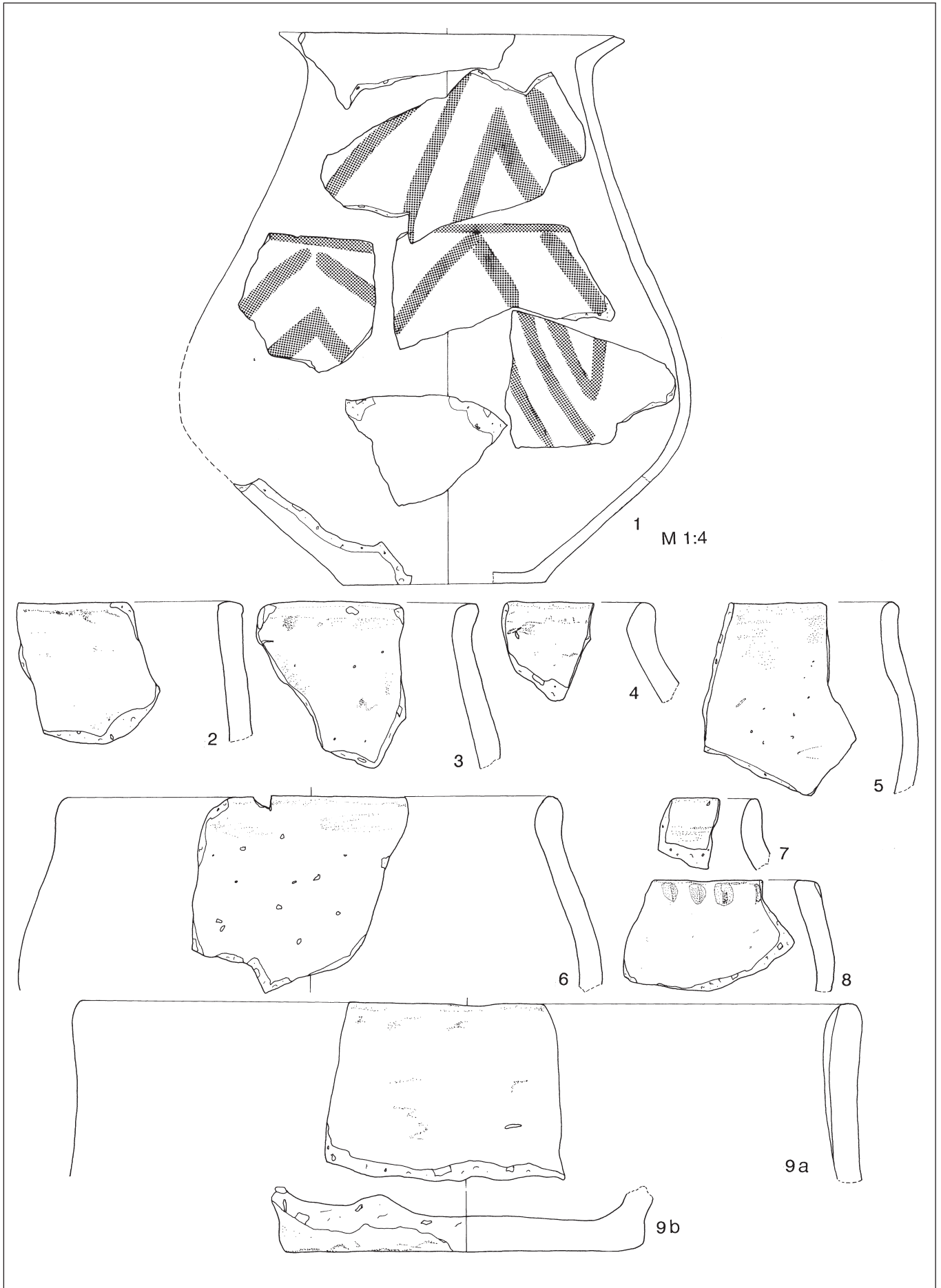
Objekt 21 (Typ Grubenhaus I): 9, 13 Quadrant 21/2 Planum 1 bis Sohle (Fnr. 282); 10 Quadrant 21/3 Planum 1 bis Sohle (Fnr. 338); 11, 12 Quadrant 21/1 Planum 1 bis Sohle (Fnr. 256); 1, 2, 8 Stein.



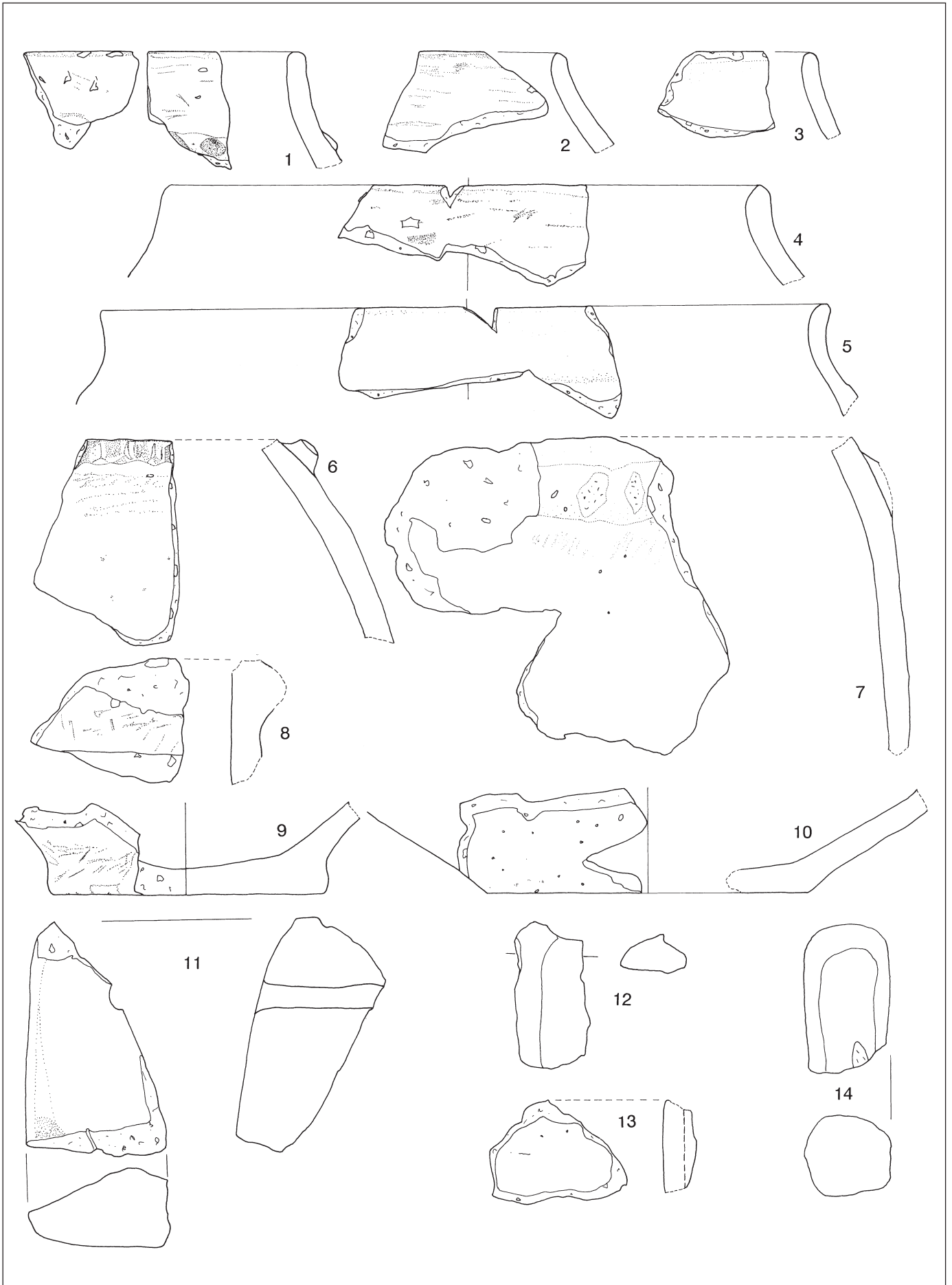
Tafel 42: **Objekt 21**: 1, 3, 11, 12 Quadrant 21/4 Planum 1 bis Sohle (Fnr. 321); 2, 4–9, 13 Quadrant 21/2 Planum 1 bis Sohle (Fnr. 282); 10, 14 Quadrant 21/3 Planum 1 bis Sohle (Fnr. 38).



Tafel 43: **Objekt 21:** 1, 8, 15 Quadrant 21/1 Planum 1 bis Sohle (Fnr. 256); 2, 5, 9–11, 14 Quadrant 21/2 Planum 1 bis Sohle (Fnr. 282); 3, 4, 7, 12, 13 Quadrant 21/4 Planum 1 bis Sohle (Fnr. 321); 6 Quadrant 21/3 Planum 1 bis Sohle (Fnr. 338).

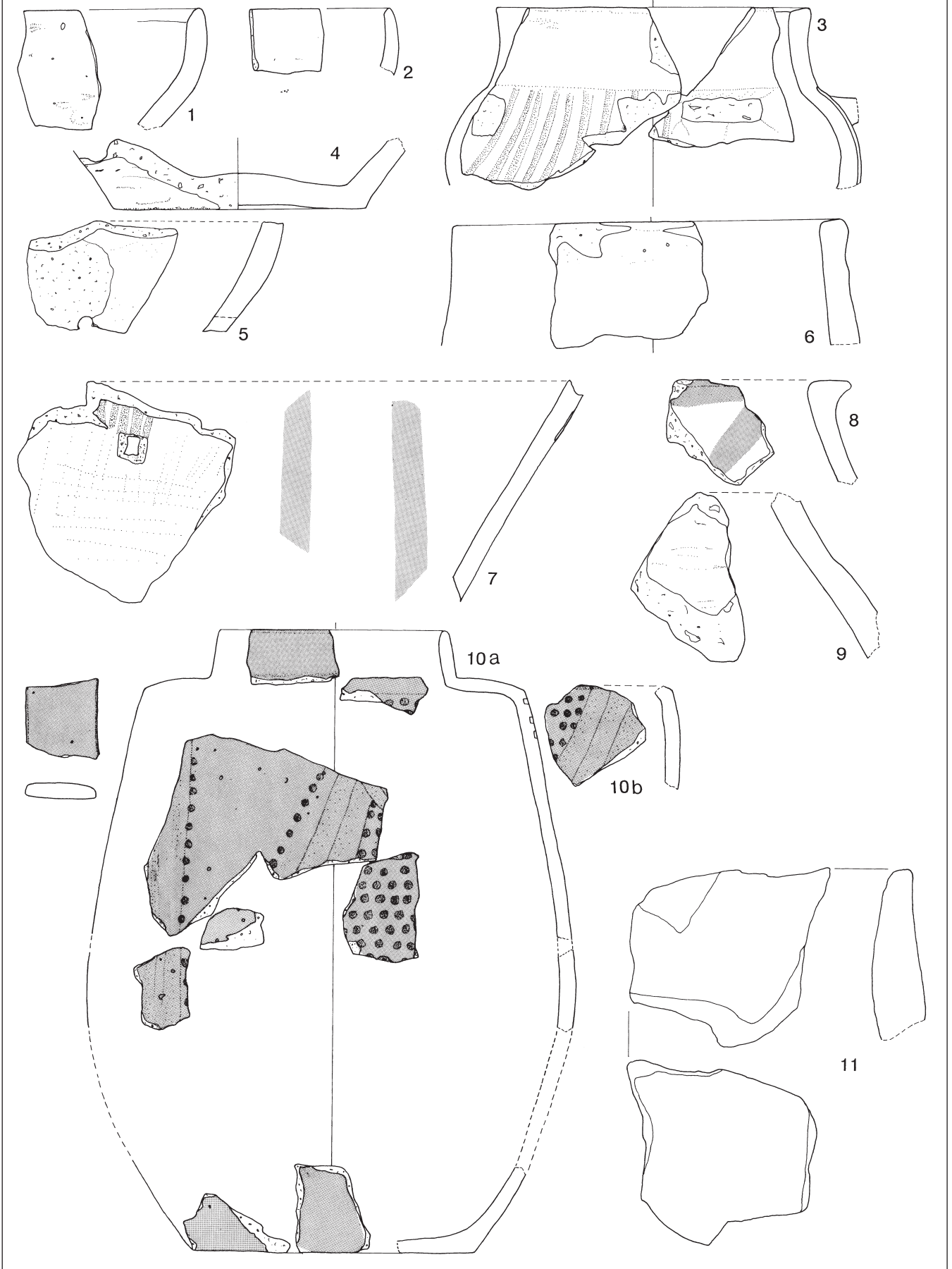


Tafel 44: **Objekt 21:** 1, 3, 9 Quadrant 21/4 Planum 1 bis Sohle (Fnr. 321); 2, 5–8 Quadrant 21/2 Planum 1 bis Sohle (Fnr. 282); 4 Quadrant 21/3 Planum 1 bis Sohle (Fnr. 338); 1 M 1:4.



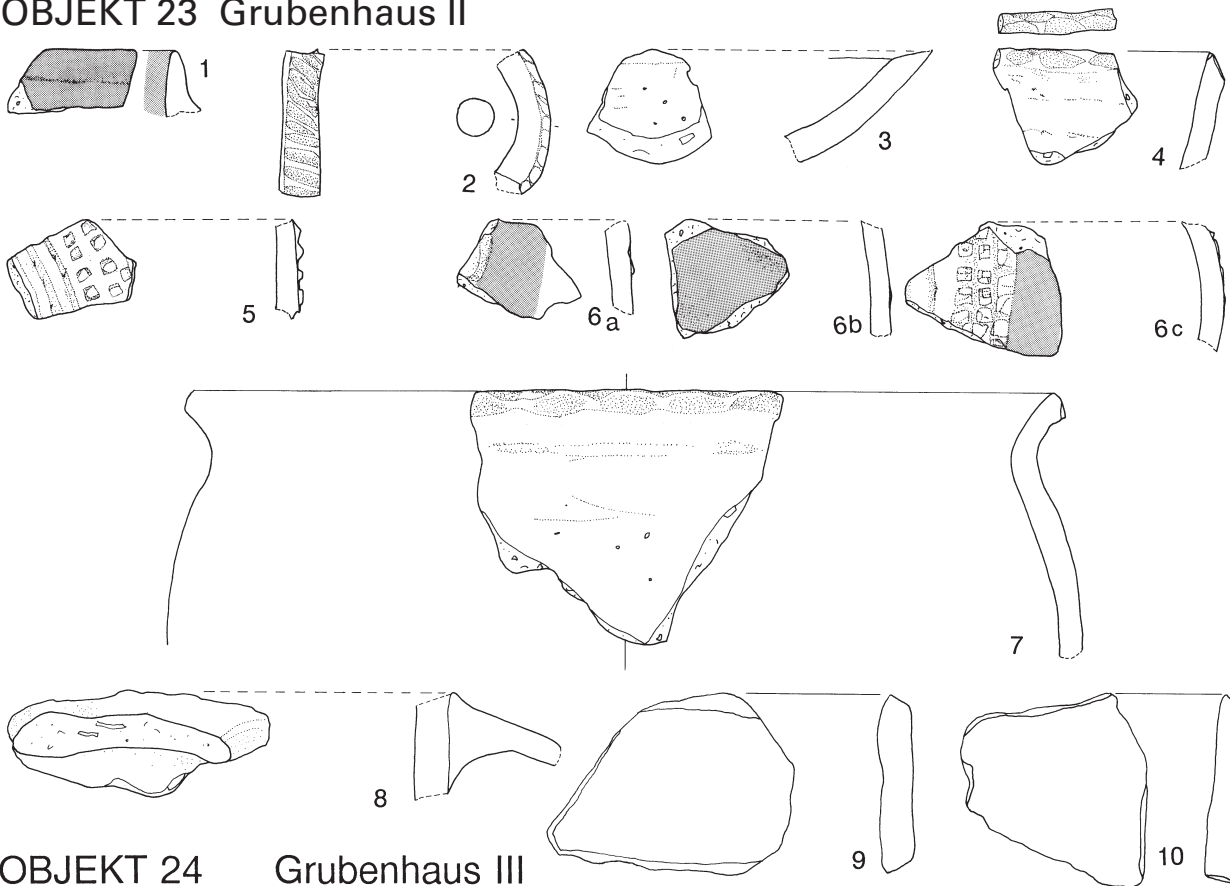
Tafel 45: **Objekt 21:** 1, 5, 9, 11 Quadrant 21/2 Planum 1 bis Sohle (Fnr. 282); 2, 8, 10 Quadrant 21/4 Planum 1 bis Sohle (Fnr. 321); 3, 4 Quadrant 21/1 Planum 1 bis Sohle (Fnr. 256); 6, 7, 12–14 Quadrant 21/3 Planum 1 bis Sohle (Fnr. 338); 12–14 Stein.

OBJEKT 22 Grubenhaus II

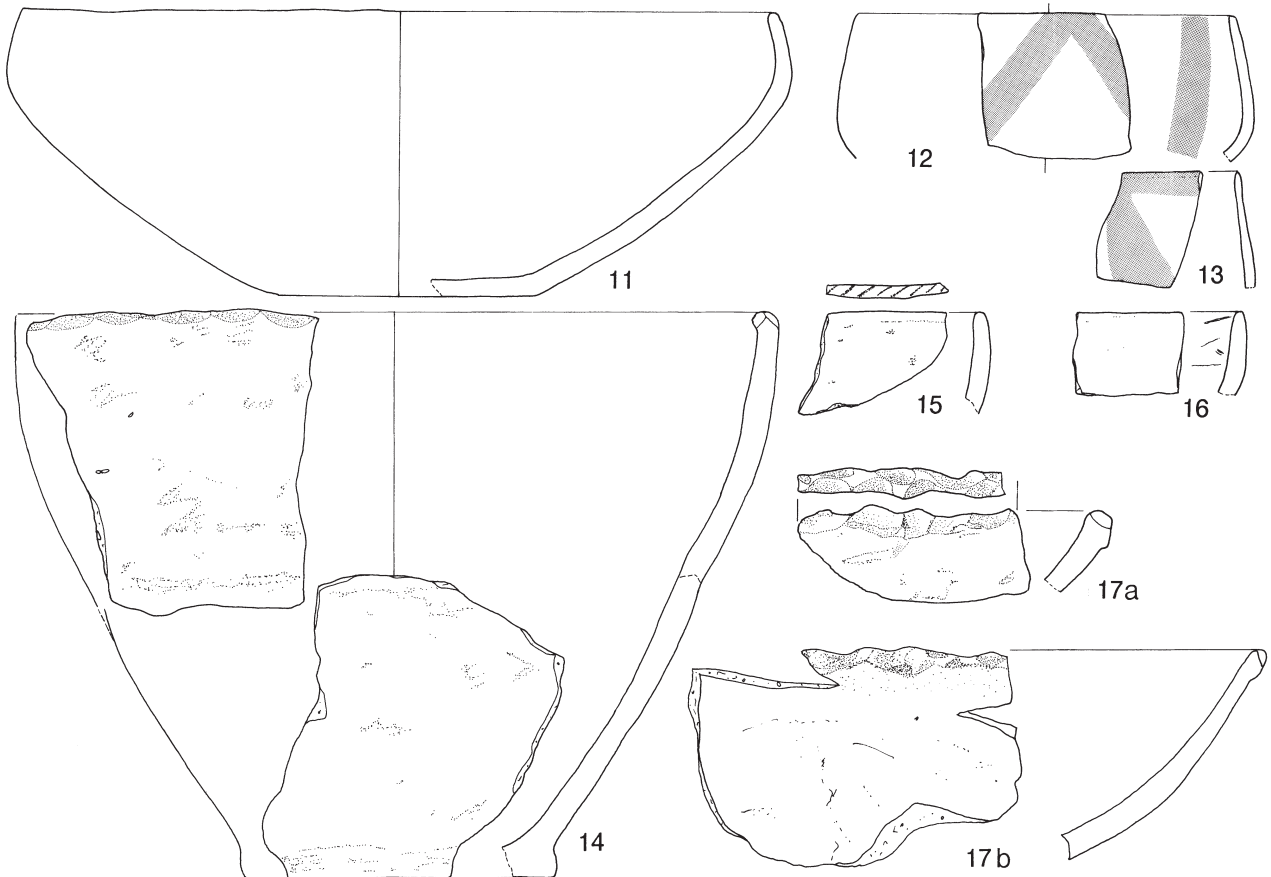


Tafel 46: **Objekt 22** (Typ Grubenhaus II): 1-6, 8-11 Quadrant 22/1 Planum 1 bis Sohle (Fnr. 220); 7 Quadrant 22/3 Planum 1 bis Sohle (Fnr. 255); 11 Stein.

OBJEKT 23 Grubenhaus II

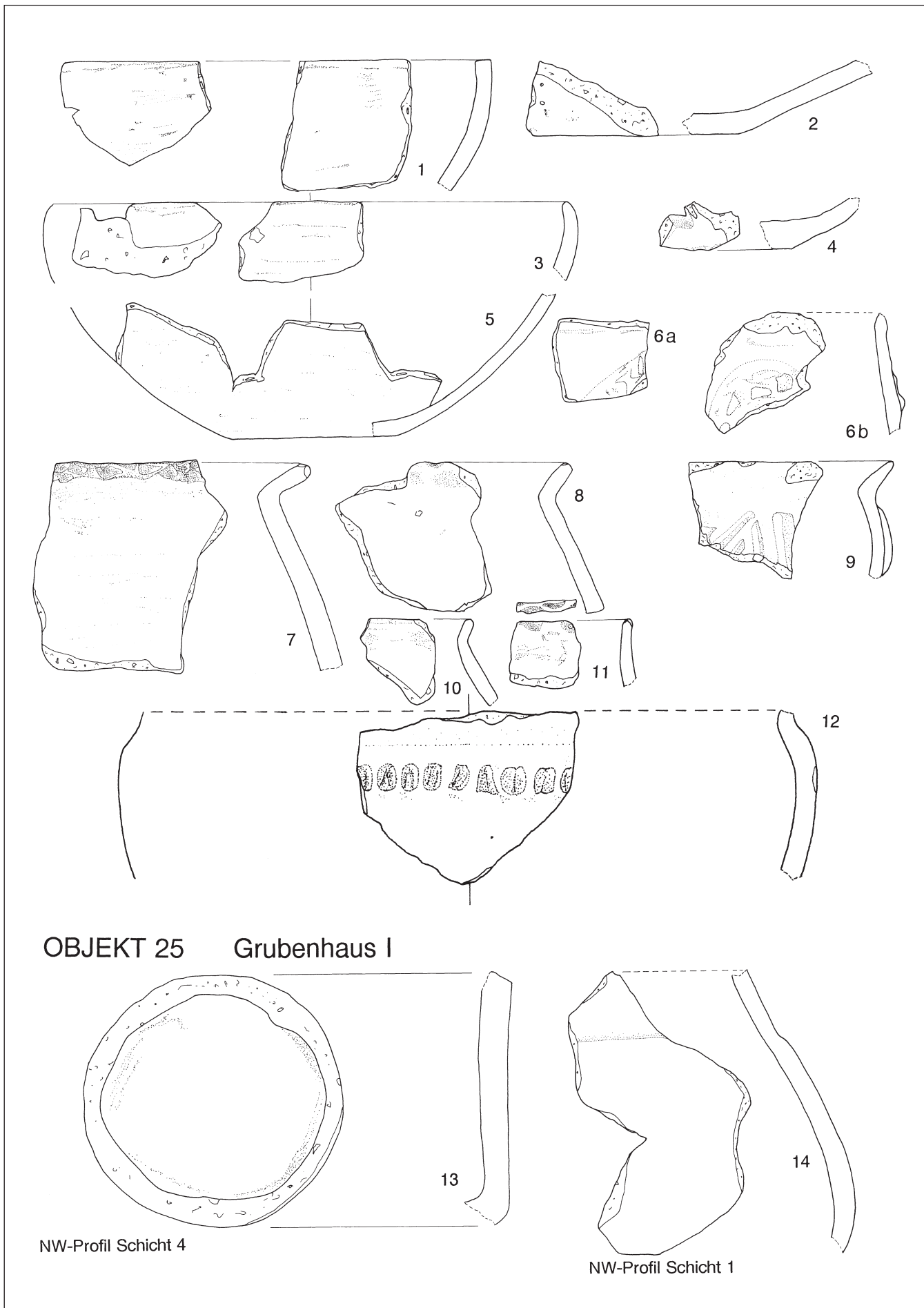


OBJEKT 24 Grubenhaus III



Tafel 47: **Objekt 23** (Typ Grubenhaus II): 1–3, 5, 6 Südwesthälfte (Fnr. 242); 4, 7 Nordosthälfte (Fnr. 218); 8 Planum 1 (Fnr. 207); 9, 10 SW-Profil (Fnr. 237).

Objekt 24 (Typ Grubenhaus III): 11 Südprofil Schicht 1 (Fnr. 228); 12, 17 Südhälfte Planum 1 bis Sohle (Fnr. 252); 13–16 Nordhälfte Planum 1 bis Sohle (Fnr. 217); 10 Stein.



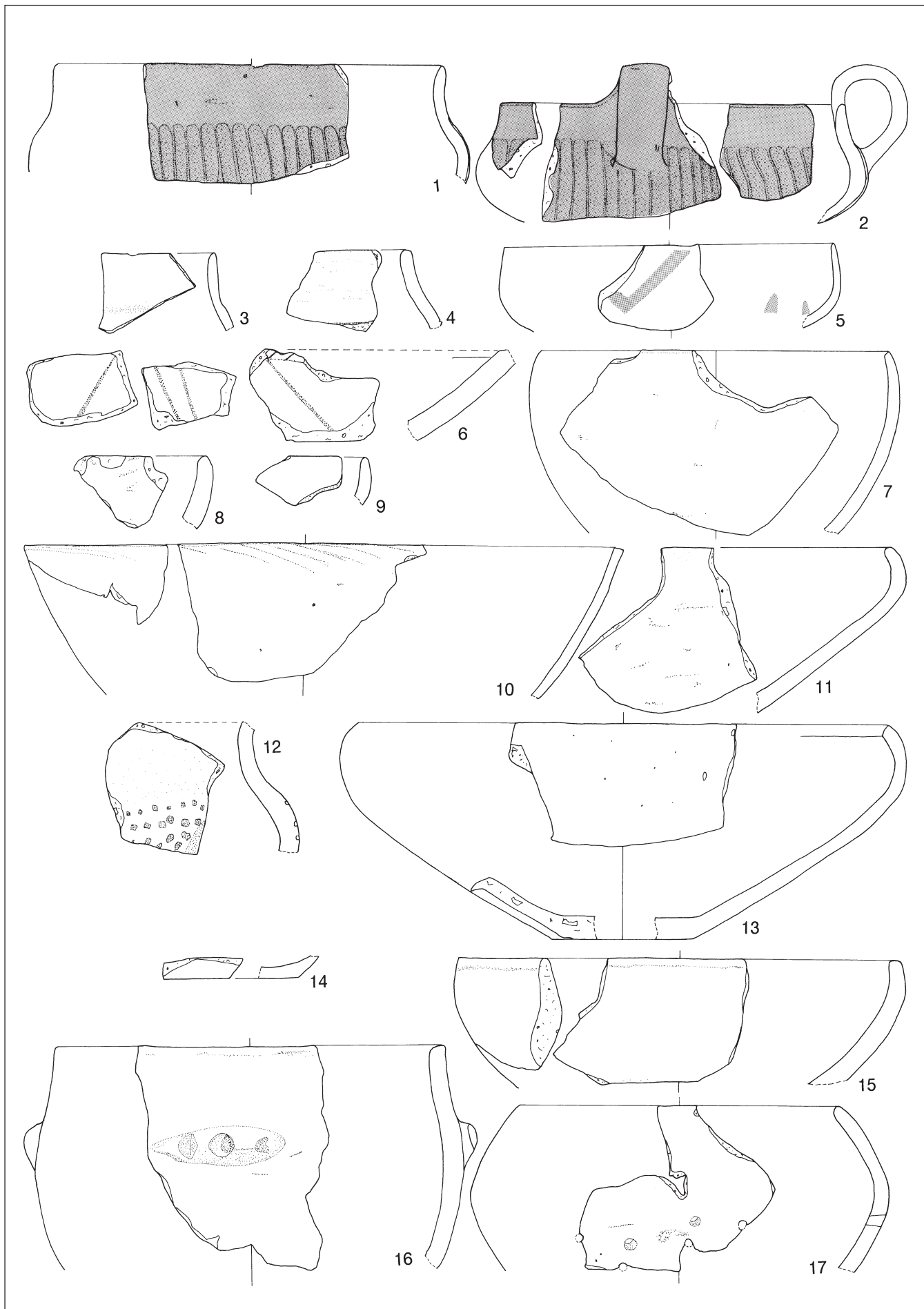
OBJEKT 25 Grubenhaus I

NW-Profil Schicht 4


NW-Profil Schicht 1

Tafel 48: **Objekt 24:** 1, 4, 5, 7-9, 11, 12 Nordhälfte Planum 1 bis Sohle (Fnr. 217); 2, 6, 10 Planum 1 (Fnr. 206); 3 Südhälfte Planum 1 bis Sohle (Fnr. 252).

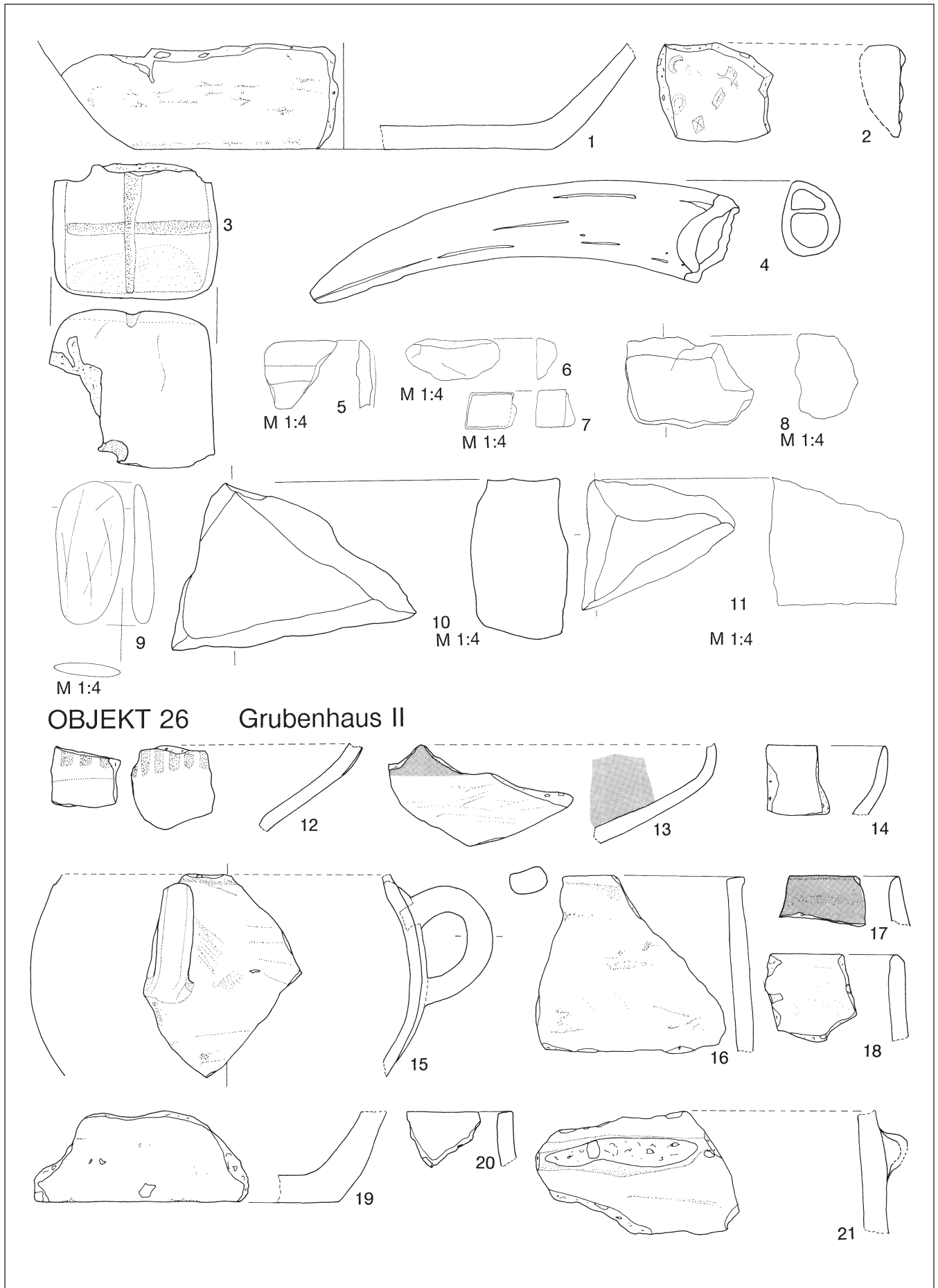
Objekt 25 (Typ Grubenhaus I): 13 NW-Profil Schicht 4 (Fnr. 320); 14 NW-Profil Schicht 1 (Fnr. 318).



Tafel 49: **Objekt 25:** 1, 3, 9, 12, 13, 15, 17 Quadrant 25/2 Planum 1 bis Sohle (Fnr. 287); 2, 8, 10 Quadrant 25/1 Planum 1 bis Sohle (Fnr. 264); 4, 6, 7, 11, 14, 16 Quadrant 25/3 Planum 1 bis Sohle (Fnr. 347); 5 Quadrant 25/4 Planum 1 bis Sohle (Fnr. 337).



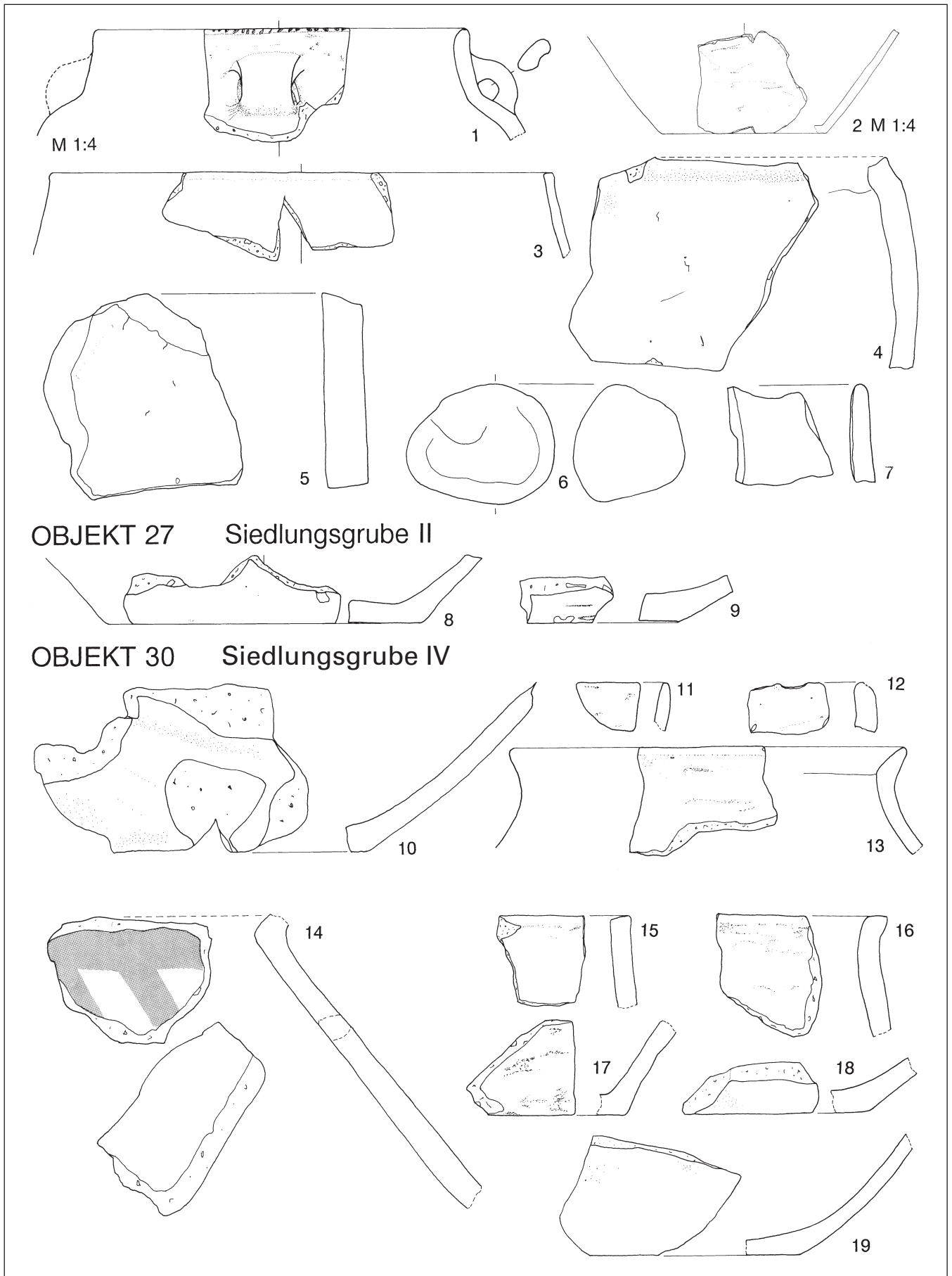
Tafel 50: **Objekt 25:** 1, 2, 5, 7–9, 11, 13 Quadrant 25/2 Planum 1 bis Sohle (Fnr. 287); 3, 10, 12, 15, 16 Quadrant 25/1 Planum 1 bis Sohle (Fnr. 264); 4, 14 Quadrant 25/3 Planum 1 bis Sohle (Fnr. 347); 6 Quadrant 25/4 Planum 1 bis Sohle (Fnr. 337); 15, 16 M 1:4.



OBJEKT 26 Grubenhaus II

Tafel 51: **Objekt 25:** 1–4, 8 Quadrant 25/1 Planum 1 bis Sohle (Fnr. 264); 7 Quadrant 25/2 Planum 1 bis Sohle (Fnr. 287); 5 Quadrant 25/4 Planum 1 bis Sohle (Fnr. 337); 9–11 Quadrant 25/3 Planum 1 bis Sohle (Fnr. 347).

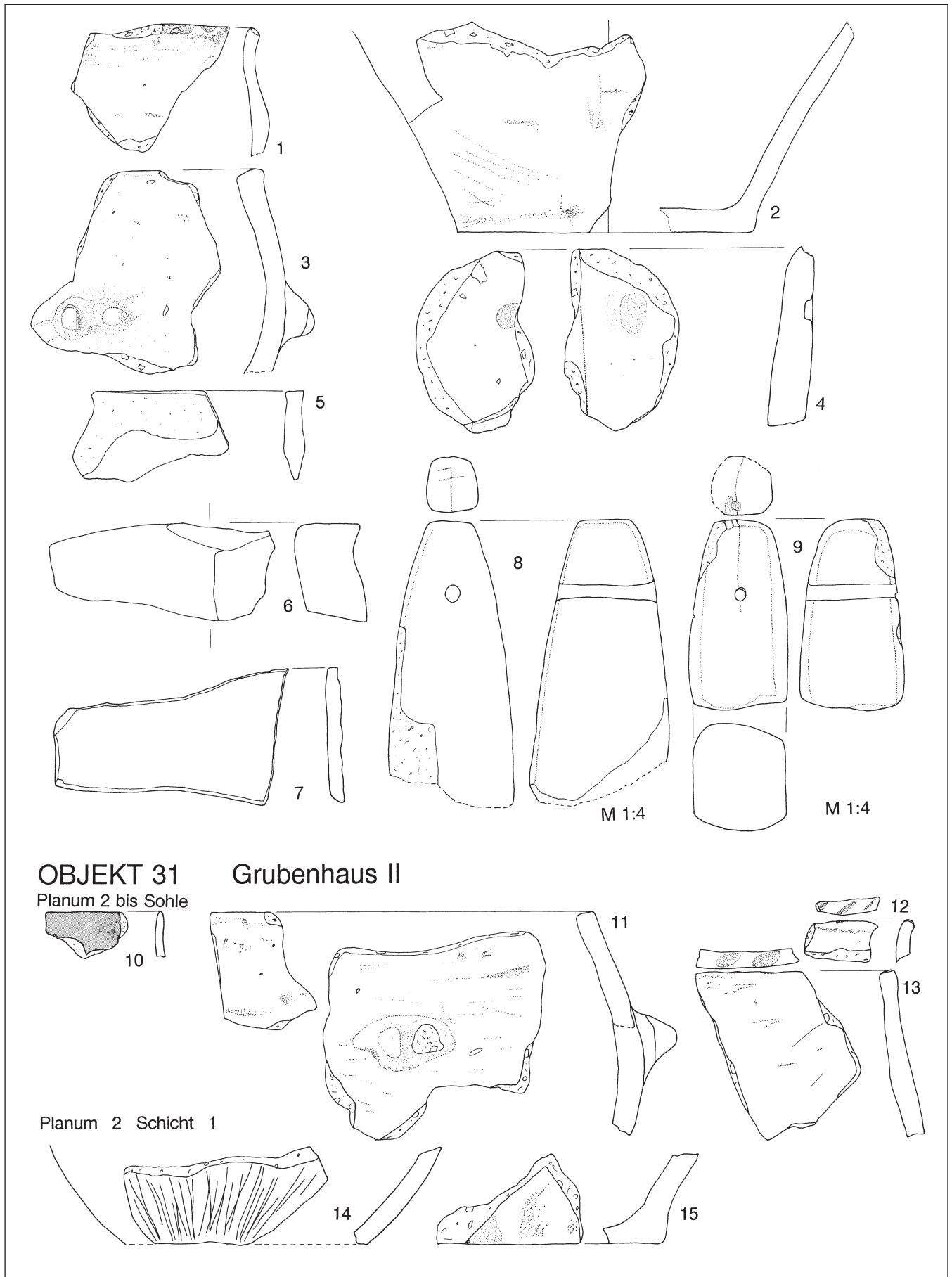
Objekt 26 (Typ Grubenhaus II): 12, 14, 15, 20 Quadrant 26/4 Planum 1 bis Sohle (Fnr. 216); 13, 19 Quadrant 26/2 Planum 1 bis Sohle (Fnr. 196); 16–18 Quadrant 26/3 Planum 1 bis Sohle (Fnr. 225); 21 Quadrant 26/1 Planum 1 bis Sohle (Fnr. 187); 5–11 M 1:4; 4 Geweih, 5–11 Stein.



OBJEKT 27 Siedlungsgrube II

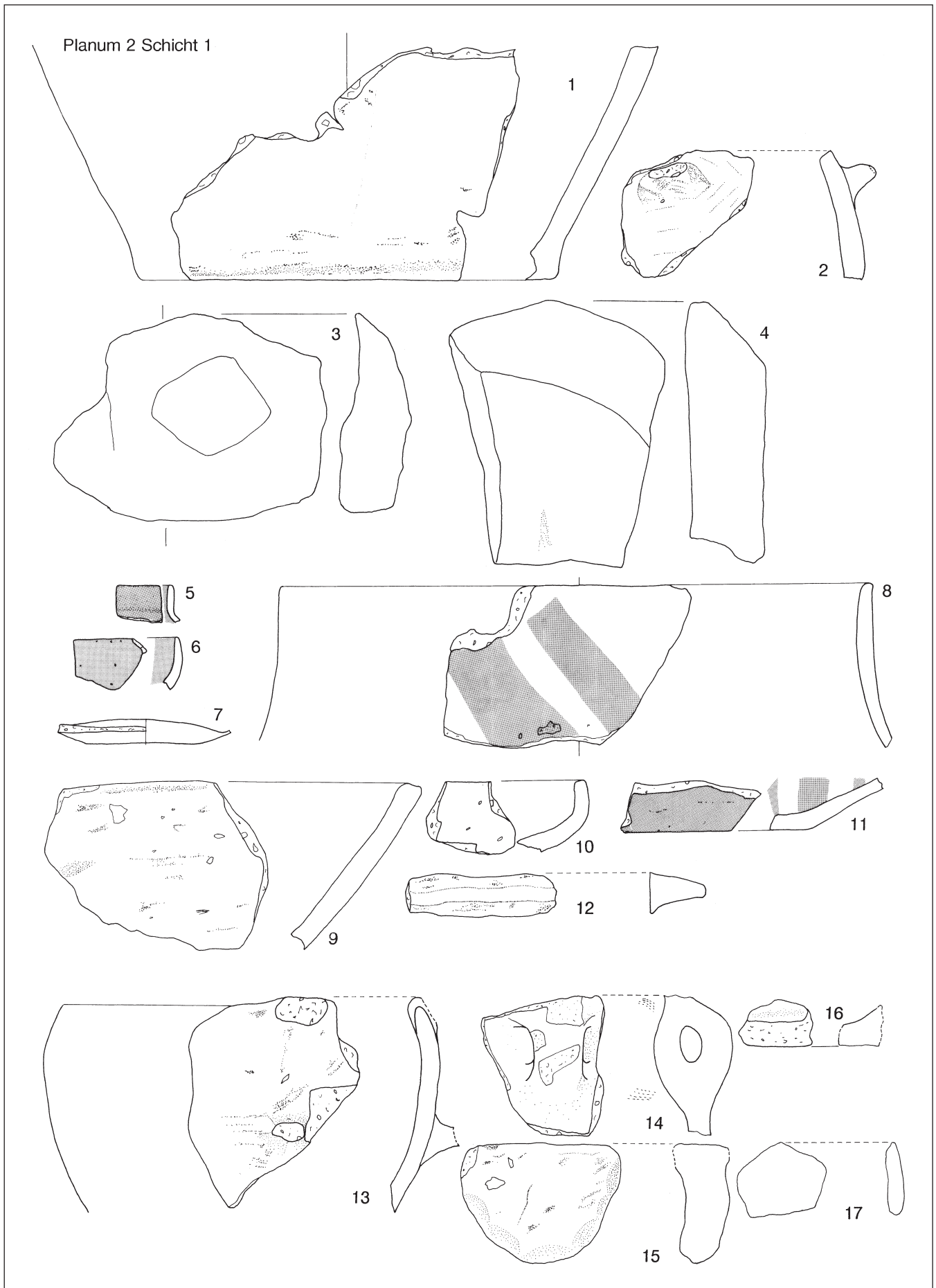
OBJEKT 30 Siedlungsgrube IV

Tafel 52: **Objekt 26:** 1, 5, 7 Quadrant 26/4 Planum 1 bis Sohle (Fnr. 216); 2 Quadrant 26/1 Planum 1 bis Sohle (Fnr. 187); 3 Quadrant 26/2 Planum 1 bis Sohle (Fnr. 196); 4 Quadrant 26/4 SW-Profil (Fnr. 221); 6 Quadrant 26/3 Planum 1 bis Sohle (Fnr. 225). **Objekt 27** (Typ Siedlungsgrube II): 8, 9 Streufunde (Fnr. 148). **Objekt 30** (Typ Siedlungsgrube IV): 10 NW-Profil Schicht 1 (Fnr. 179); 11, 14, 16, 18 Quadrant 30/4 Planum 1 bis Sohle (Fnr. 195); 12 Quadrant 30/3 Planum 1 bis Sohle (Fnr. 227); 13, 17, 19 Quadrant 30/2 Planum 1 bis Sohle (Fnr. 176); 15 Quadrant 30/1 Planum 1 bis Sohle (Fnr. 146); 1, 2 M 1:4; 6, 7 Stein.

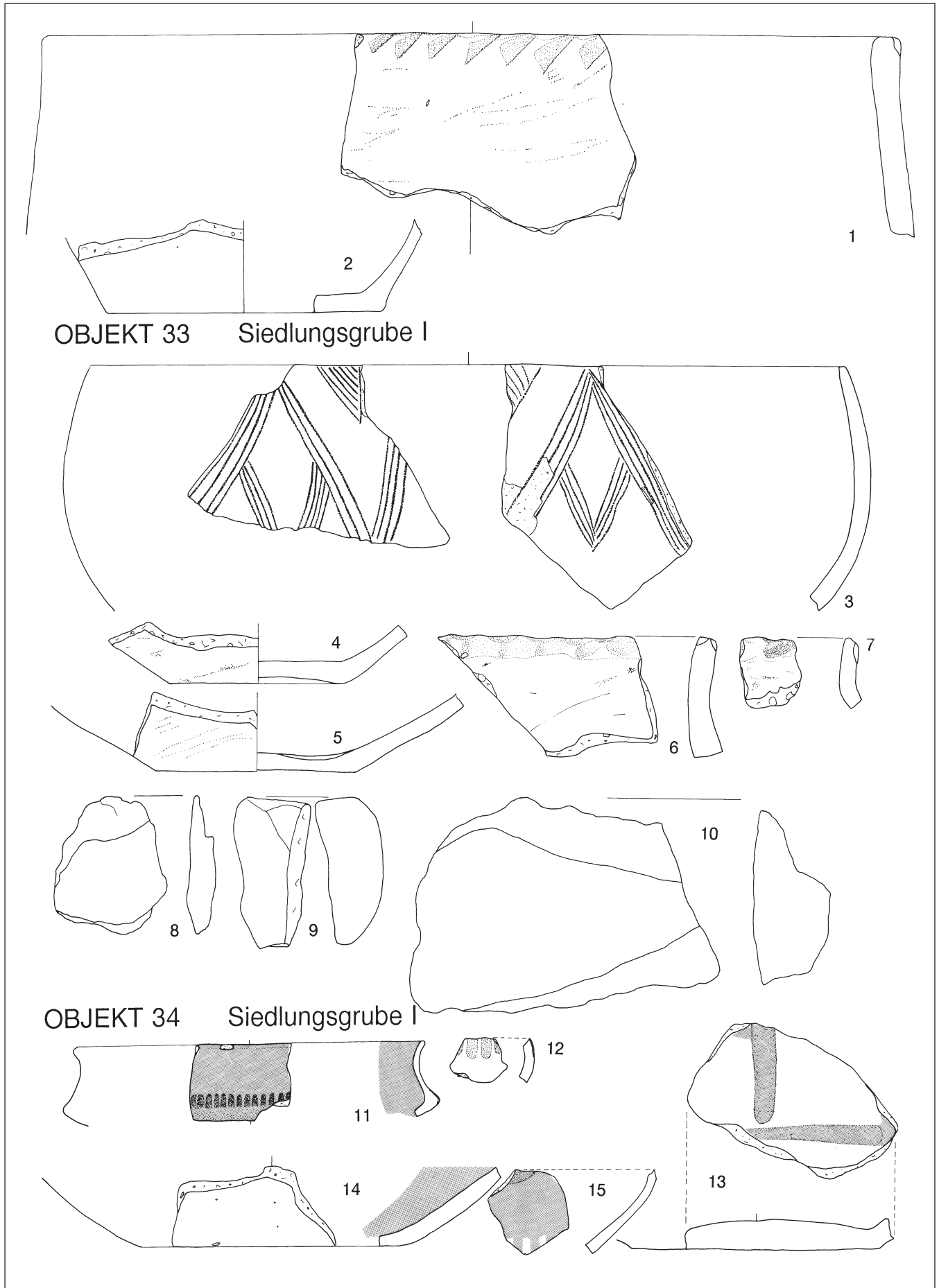


Tafel 53: **Objekt 30:** 1, 4, 6 Quadrant 30/1 Planum 1 bis Sohle (Fnr. 146); 2, 3, 5, 7-9 Quadrant 30/2 Planum 1 bis Sohle (Fnr. 176).

Objekt 31 (Typ Grubenhaus II): 10-13 Quadrant 31/2 Planum 2 bis Sohle (Fnr. 296); 14, 15 Quadrant 31/2 Planum 2 Schicht 1 (Fnr. 271, 273); 8, 9 M 1:4; 6, 7 Stein.




Tafel 54: **Objekt 31:** 1 Quadrant 31/2 Planum 2 Schicht 1 (Fnr. 274); 2–4 Quadrant 31/2 Planum 1 bis 2 (Fnr. 269); 5, 6, 8, 11, 13, 16, 17 Quadrant 31/3 Planum 1 bis Sohle (Fnr. 340); 12 Quadrant 31/4 Planum 1 bis Sohle (Fnr. 335); 9, 10, 14, 15 Quadrant 31/1 Planum 1 bis Sohle (Fnr. 215); 3, 4, 17 Stein.



Tafel 55: **Objekt 31**: 1 Quadrant 31/4 Planum 1 bis Sohle (Fnr. 335); 2 Quadrant 31/1 Planum 1 bis Sohle (Fnr. 215).

Objekt 33 (Typ Siedlungsgrube I): 3, 4, 8, 10 Osthälfte Planum 1 bis Sohle (Fnr. 173); 5–7, 9 Westhälfte Planum 1 bis Sohle (Fnr. 175).

Objekt 34 (Typ Siedlungsgrube I): 11–15 Westhälfte Planum 1 bis Sohle (Fnr. 254); 8–10 Stein.

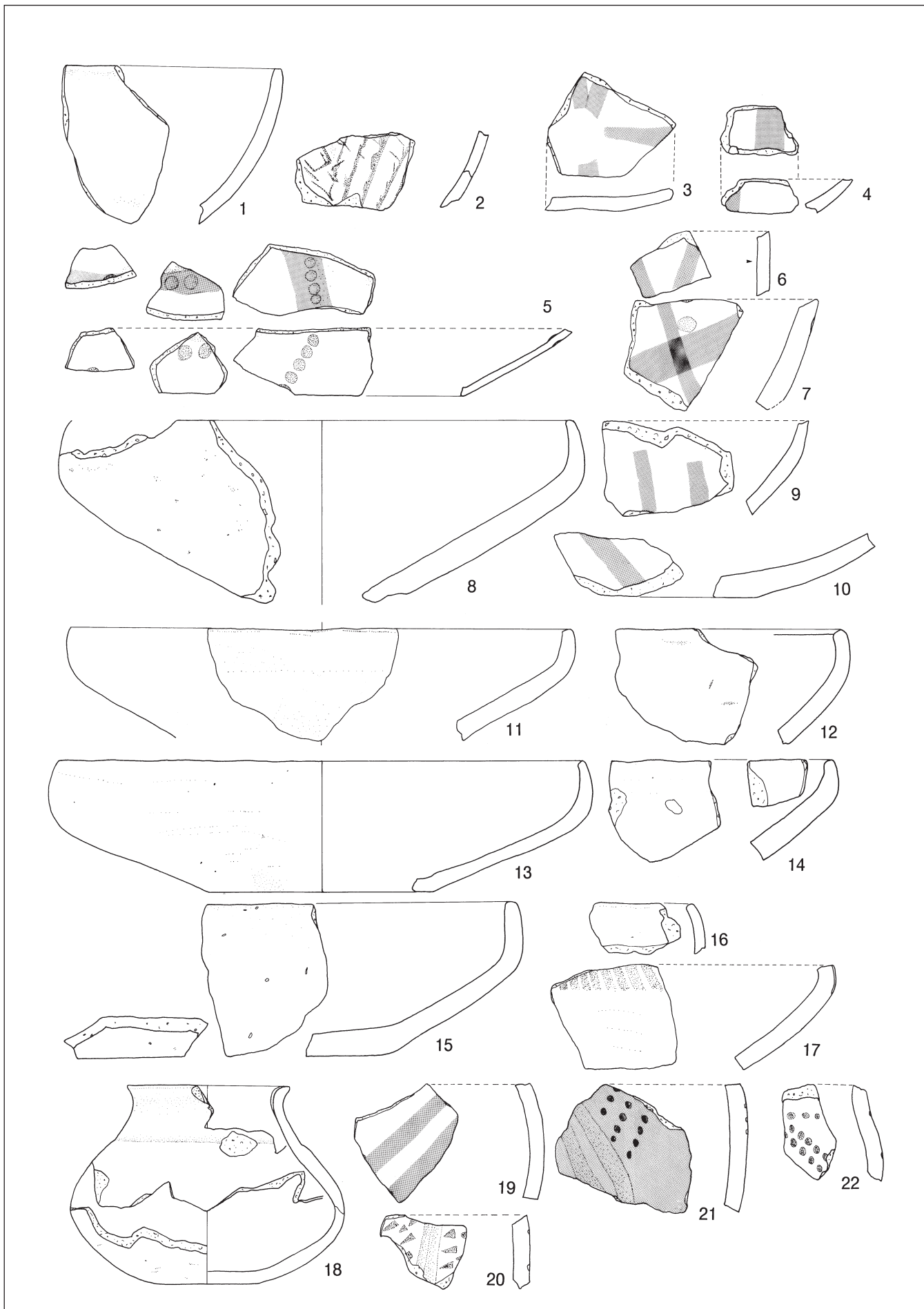


Tafel 56: **Objekt 34**: 1, 5 Osthälfte Planum 1 bis Sohle (Fnr. 194); 2–4, 6–17 Westhälfte Planum 1 bis Sohle (Fnr. 254).

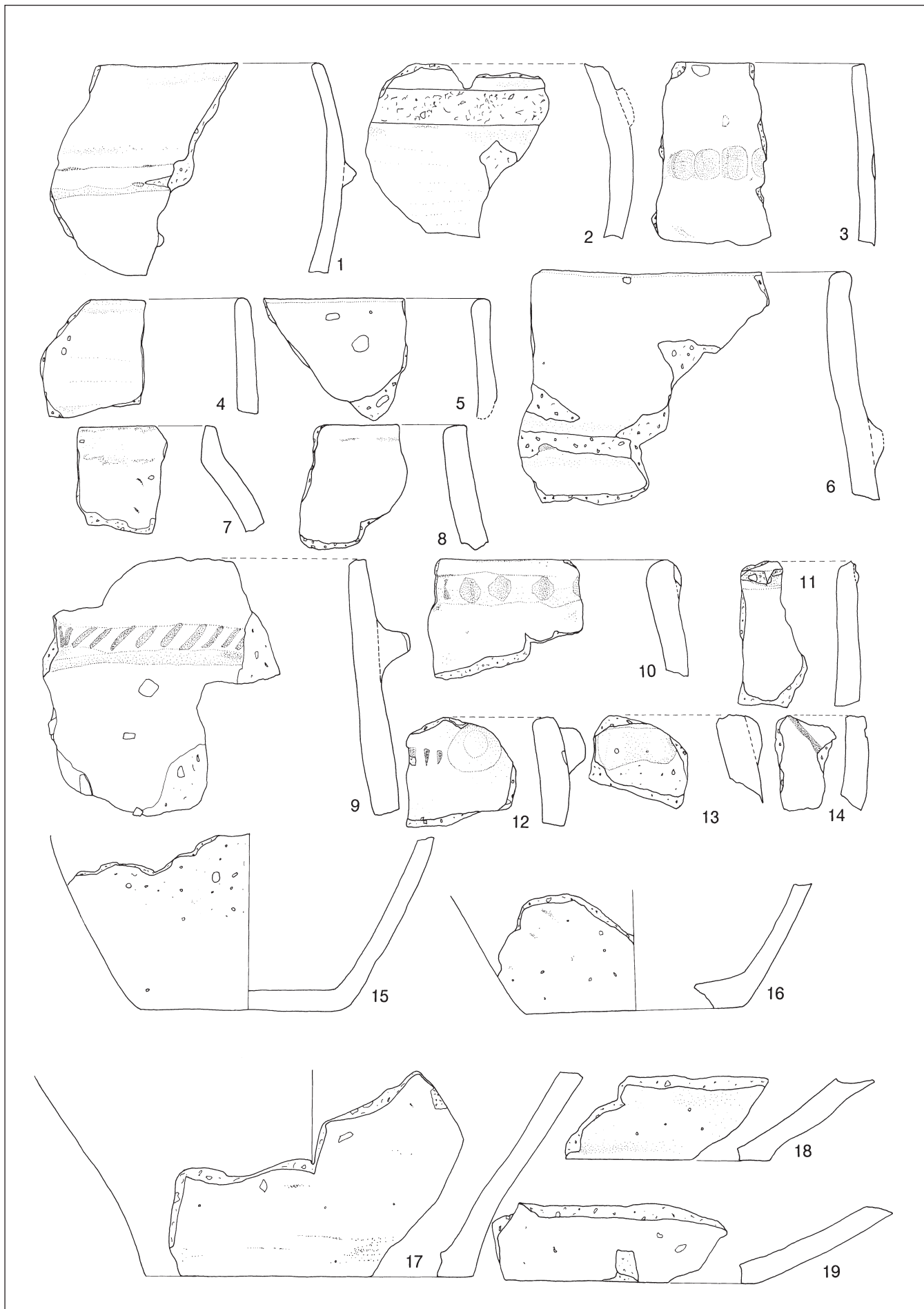
OBJEKT 35 Grubenhaus I




Tafel 57: **Objekt 35** (Typ Grubenhaus I): 1, 2 Quadrant 35/1 SW-Profil Schicht 3 (Fnr. 260); 3 Quadrant 35/1 SW-Profil Schicht 1 (Fnr. 259); 4–6, 10, 15, 17, 19 Quadrant 35/4 Planum 1 bis Sohle (Fnr. 314); 7, 8, 11, 12, 16, 22 Quadrant 35/3 Planum 1 bis Sohle (Fnr. 336); 9, 18 Quadrant 35/2 Planum 1 bis Sohle (Fnr. 297); 13, 14, 20, 21 Quadrant 35/1 Planum 1 bis Sohle (Fnr. 190).



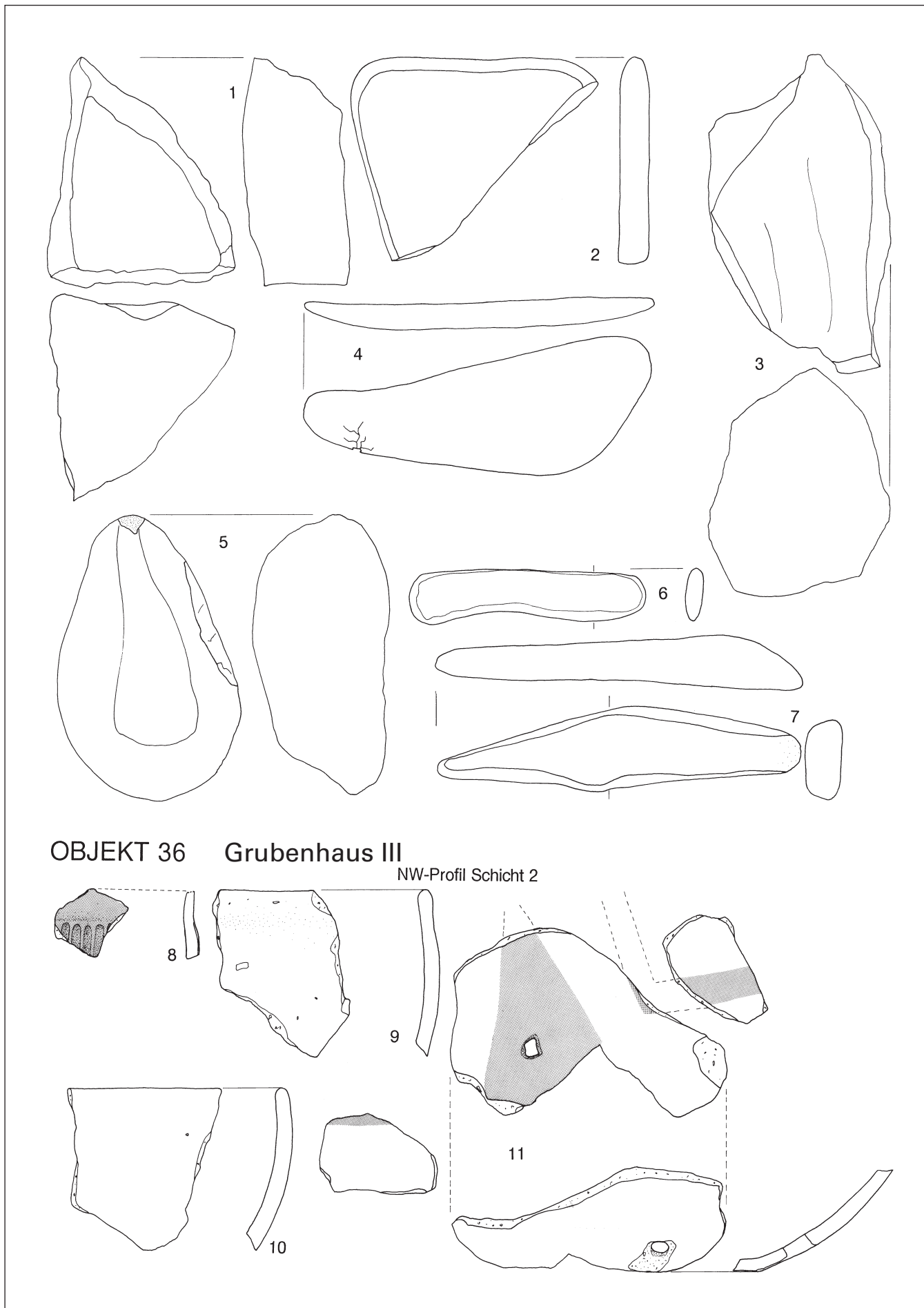
Tafel 58: **Objekt 35**: 1, 12, 17, 19–21 Quadrant 35/3 Planum 1 bis Sohle (Fnr. 336); 2, 6, 11, 14–16, 18, 22 Quadrant 35/1 Planum 1 bis Sohle (Fnr. 190); 5 Quadrant 35/2 Planum 1 bis Sohle (Fnr. 297); 3, 4, 7–10, 13 Quadrant 35/4 SW-Profil Schicht 1 (Fnr. 314).



Tafel 59: **Objekt 35:** 1, 2, 7, 11, 15, 17 Quadrant 35/1 Planum 1 bis Sohle (Fnr. 190); 3, 5, 6, 8, 9, 16, 18 Quadrant 35/4 SW-Profil Schicht 1 (Fnr. 314); 4, 10, 12–14, 19 Quadrant 35/3 Planum 1 bis Sohle (Fnr. 336).

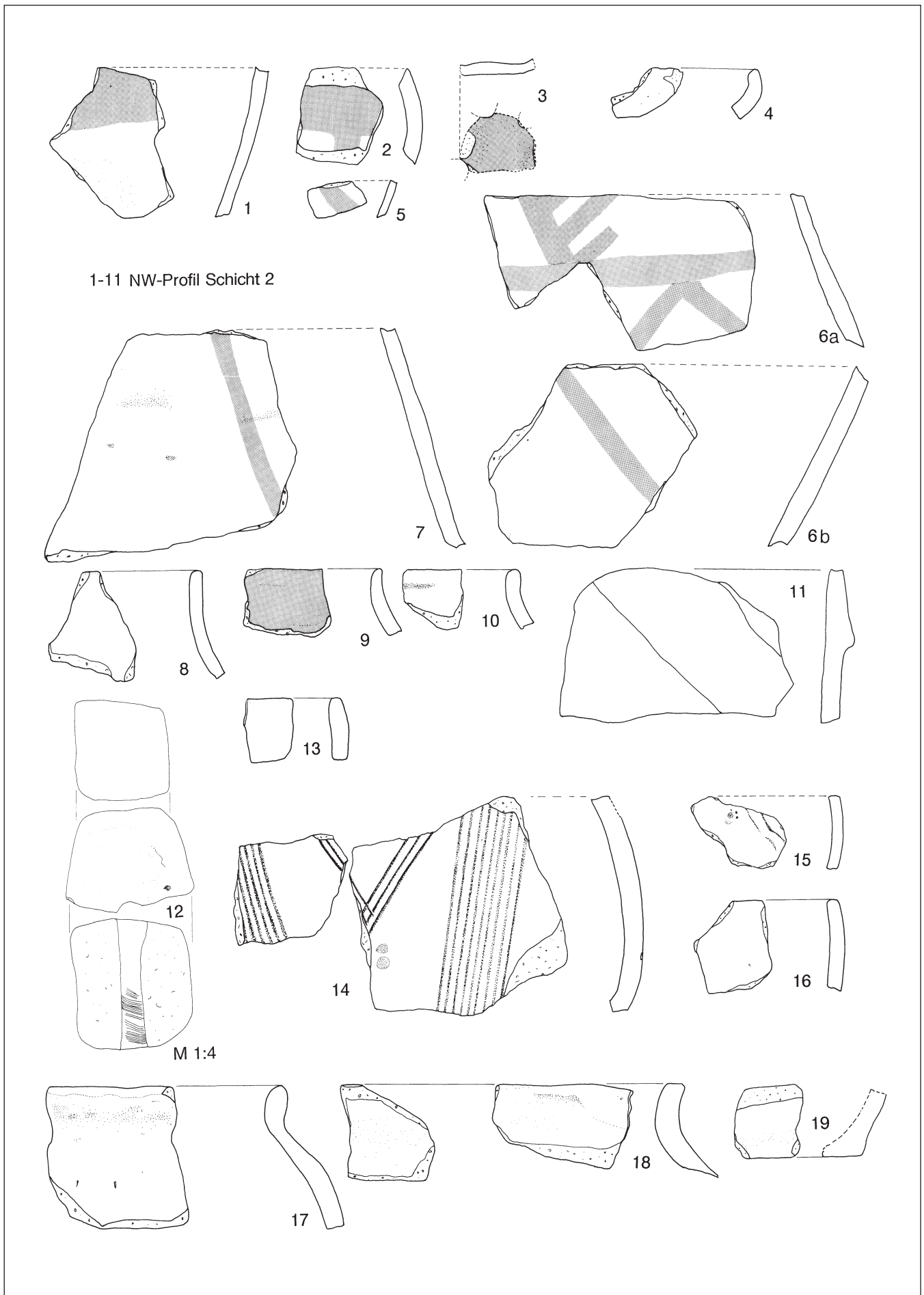


Tafel 60: **Objekt 35:** 1, 8, 10, 12, 15 Quadrant 35/2 Planum 1 bis Sohle (Fnr. 297); 2, 3, 5, 9 Quadrant 35/3 Planum 1 bis Sohle (Fnr. 336); 4 Quadrant 35/4 SW-Profil Schicht 1 (Fnr. 314); 6, 7, 11, 13, 14, 16 Quadrant 35/1 Planum 1 bis Sohle (Fnr. 190); 7 Backteller, 14, 15 Lehmplattenfragmente?



Tafel 61: **Objekt 35:** 1, 6 Quadrant 35/4 SW-Profil Schicht 1 (Fnr. 314); 2, 4, 7 Quadrant 35/3 Planum 1 bis Sohle (Fnr. 336); 3, 5 Quadrant 35/1 Planum 1 bis Sohle (Fnr. 190);

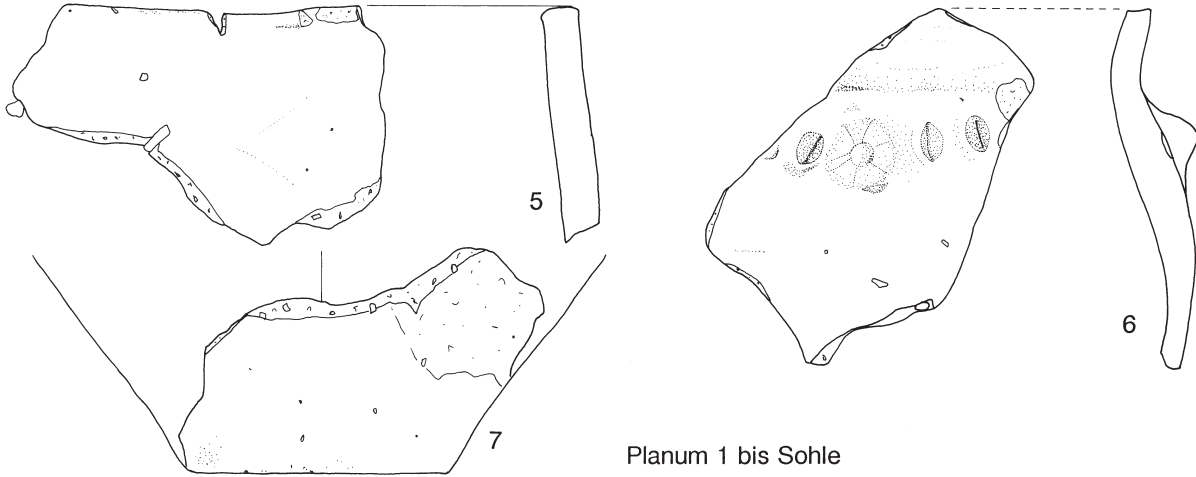
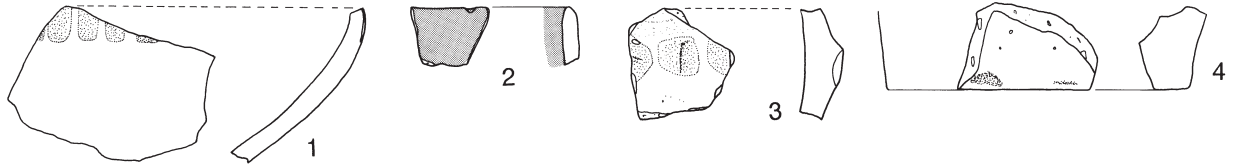
Objekt 36 (Typ Grubenhaus III): 8–11 NW-Profil Schicht 2 (Fnr. 369).



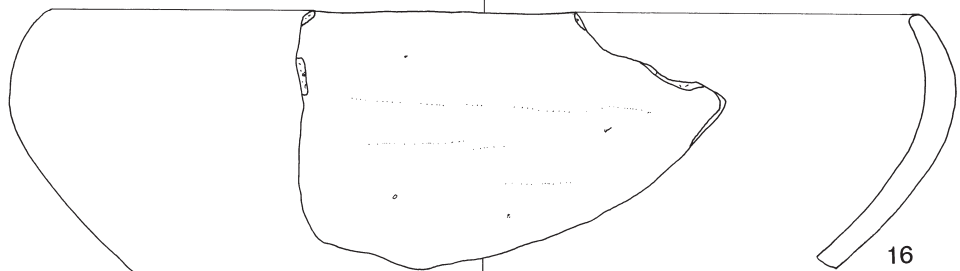
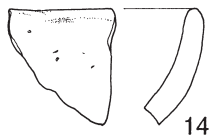
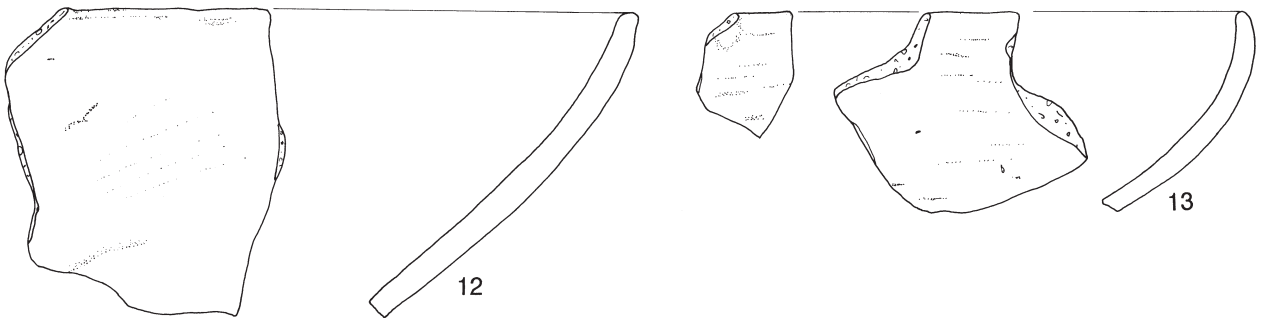
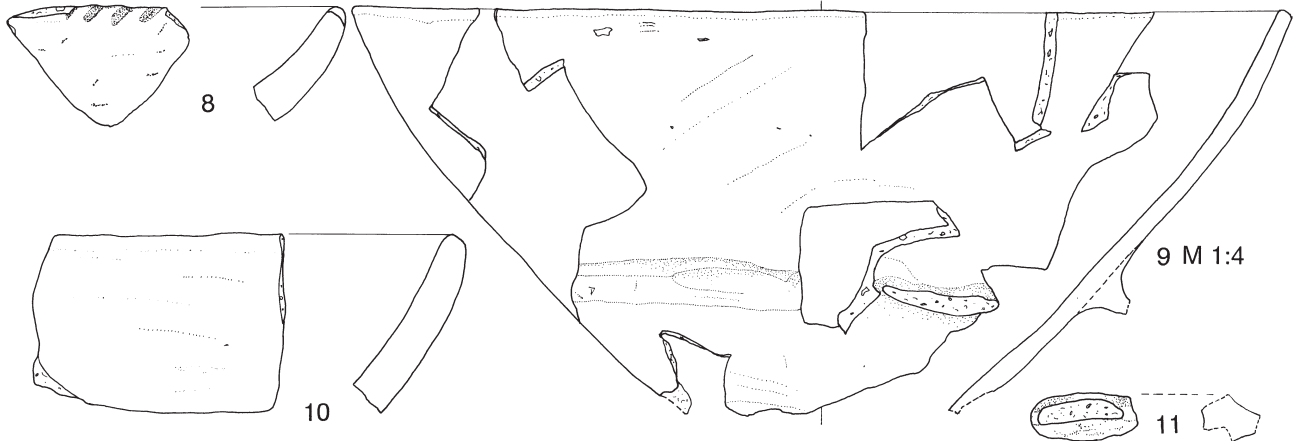
Tafel 62: **Objekt 36:** 1–11 NW-Profil Schicht 2 (Fnr. 369); 12 Planum 2 (Fnr. 349); 13 Planum 1 bis 2 (Fnr. 348); 14, 15 Quadrant 36/4 Planum 1 bis Sohle (Fnr. 374); 16 Quadrant 36/2 Planum 1 bis Sohle (Fnr. 355); 17 Quadrant 36/3 Planum 1 bis Sohle (Fnr. 373); 18 Quadrant 36/1 Planum 1 bis Sohle (Fnr. 365); 19 Quadrant 36/2 SW-Profil (Fnr. 357); 12 M 1:4; 11 Stein.

OBJEKT 37 Siedlungsgrube II

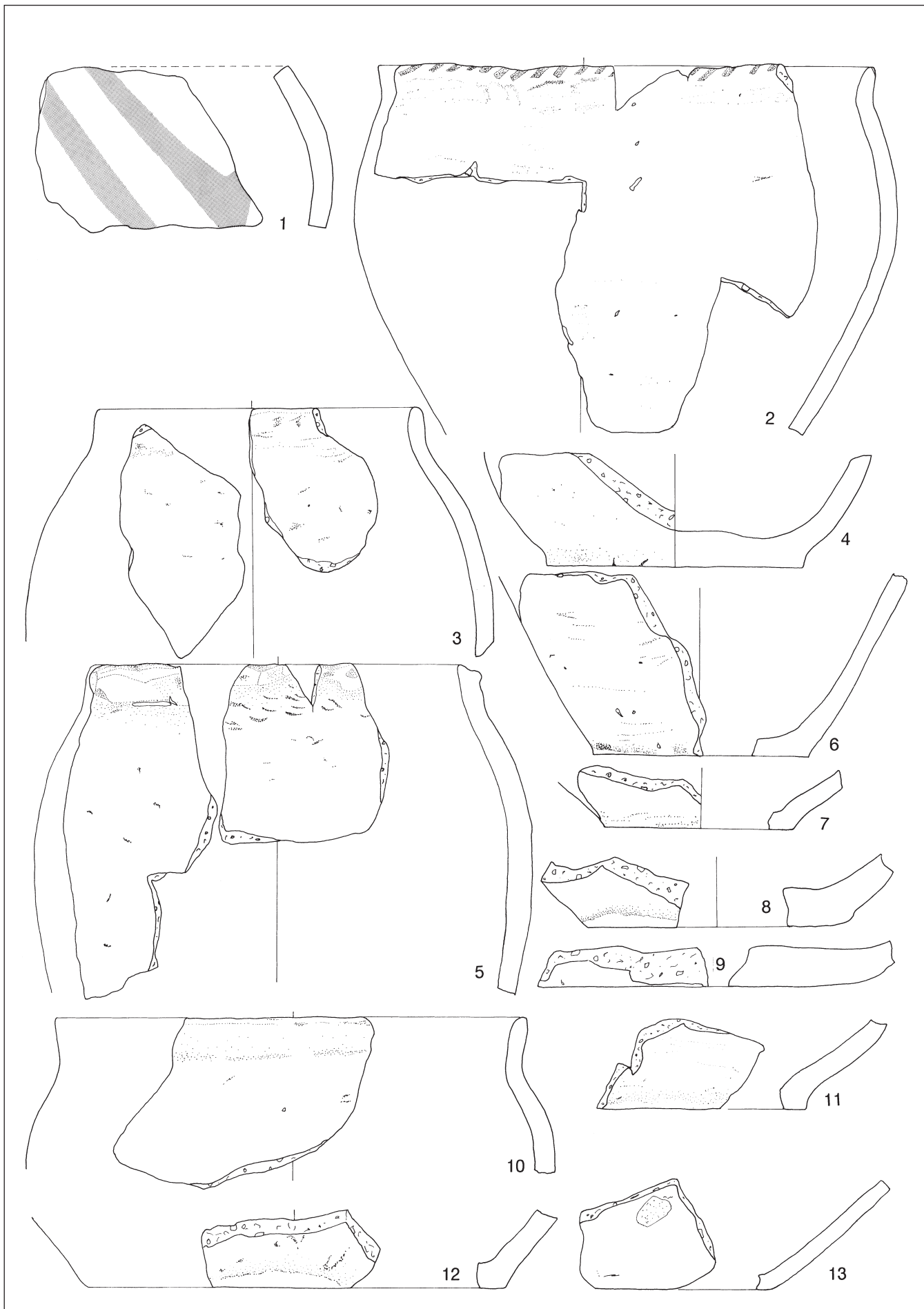
Planum 1



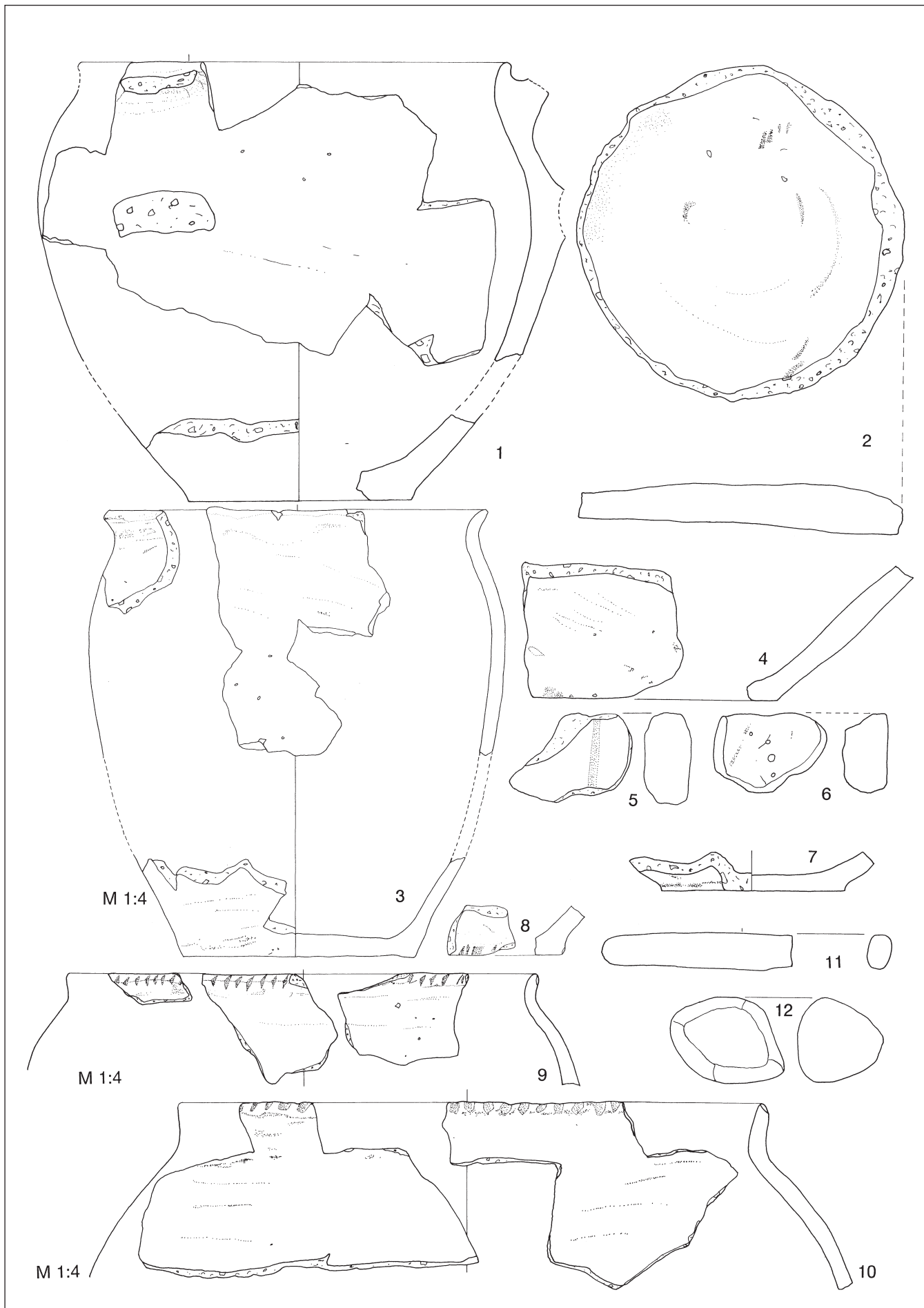
Planum 1 bis Sohle



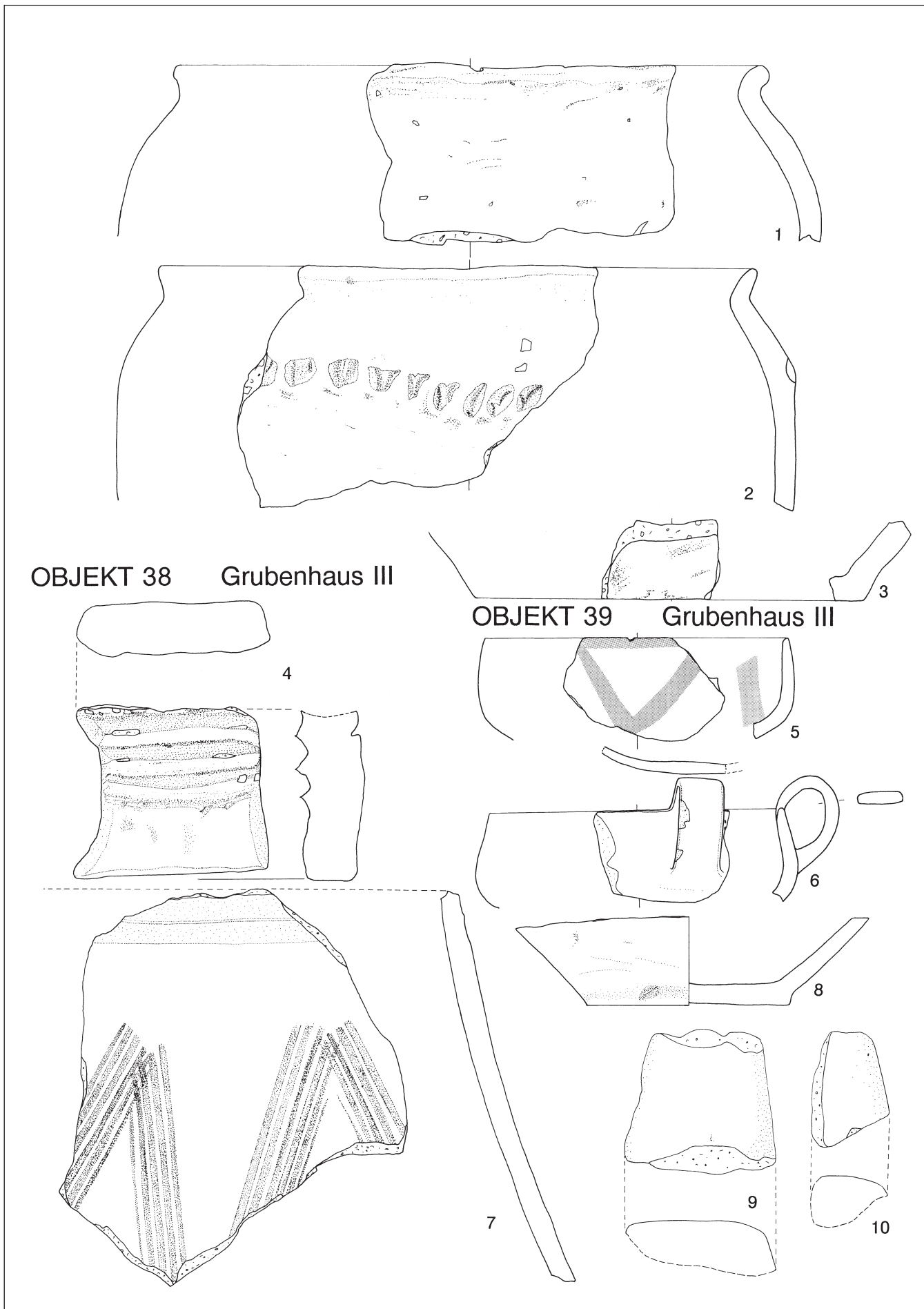
Tafel 63: **Objekt 37** (Typ Siedlungsgrube II): 1–7 Planum 1 (Fnr. 156); 8–13, 16 Nordhälfte Planum 1 bis Sohle (Fnr. 180); 14, 15 Südhälfte Planum 1 bis Sohle (Fnr. 186); 9 M 1:4.



Tafel 64: **Objekt 37**: 1, 2, 5, 7, 10, 12, 13 Nordhälfte Planum 1 bis Sohle (Fnr. 180); 3, 4, 6, 8, 9, 11 Südhälfte Planum 1 bis Sohle (Fnr. 186).



Tafel 65: **Objekt 37**: 1, 5–7, 9–12 Nordhälfte Planum 1 bis Sohle (Fnr. 180); 2–4, 8 Südhälfte Planum 1 bis Sohle (Fnr. 186); 3, 9, 10 M 1:4; 5, 6 Lehmplattenfragmente ?, 11, 12 Stein.




OBJEKT 38 Grubenhaus III

OBJEKT 39 Grubenhaus III

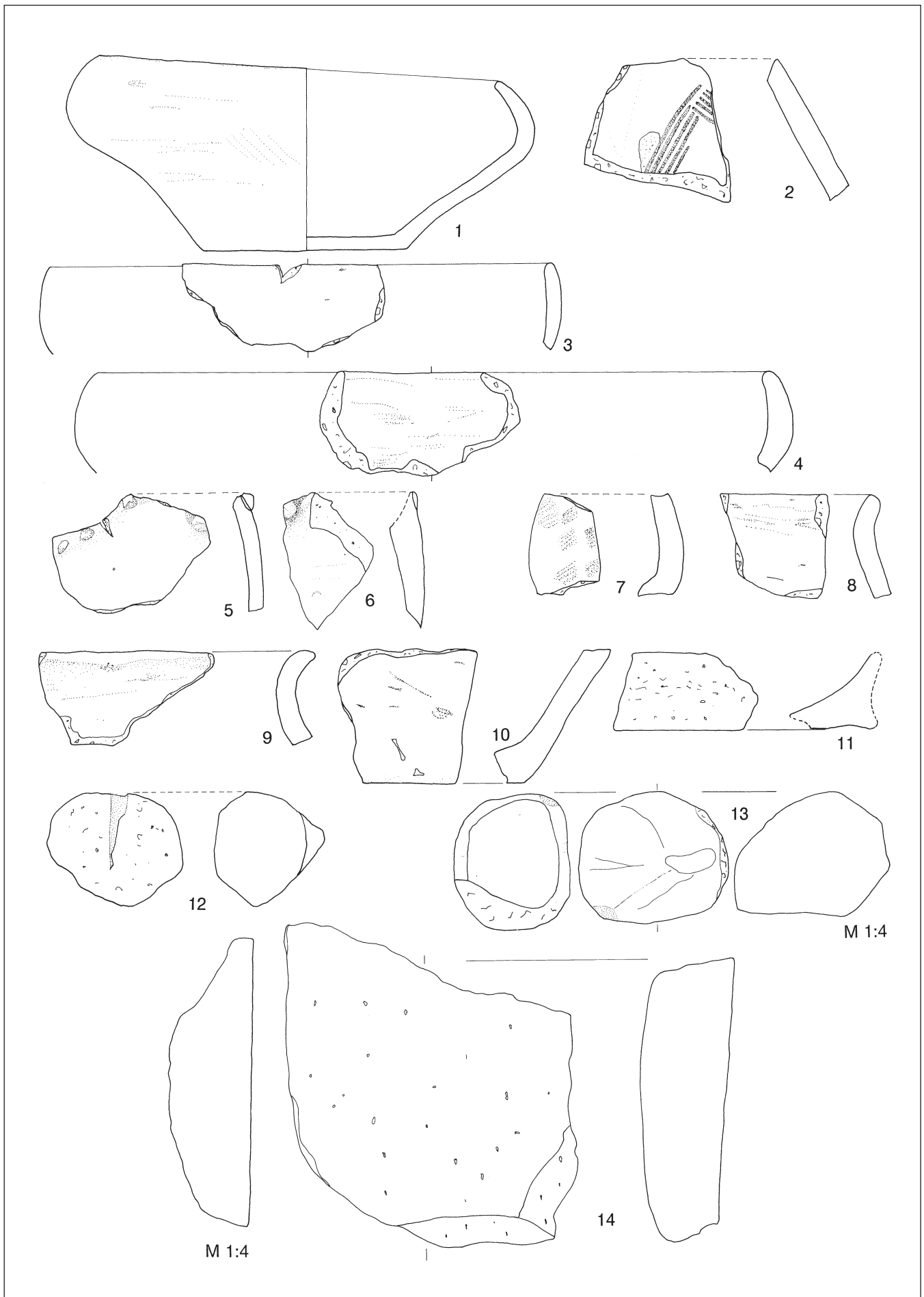
Tafel 66: **Objekt 37**: 1–3 Südhälfte Planum 1 bis Sohle (Fnr. 186).

Objekt 38 (Typ Grubenhaus III): 4 Südosthälfte Planum 1 bis Sohle (359).

Objekt 39 (Typ Grubenhaus III): 5–10 bis Planum 1 (Fnr. 2).



Tafel 67: **Objekt 39:** 1–4 bis Planum 1 (Fnr. 2); 5, 9, 11 Quadrant 39/4 Planum 1 bis Sohle (Fnr. 106); 6, 7, 10, 12 Südosthälfte Planum 1 bis Sohle (Fnr. 358); 8 Quadrant 39/4 Planum 1 bis Sohle (Fnr. 155); 13 Quadrant 39/1 Planum 1 bis Sohle (Fnr. 133).



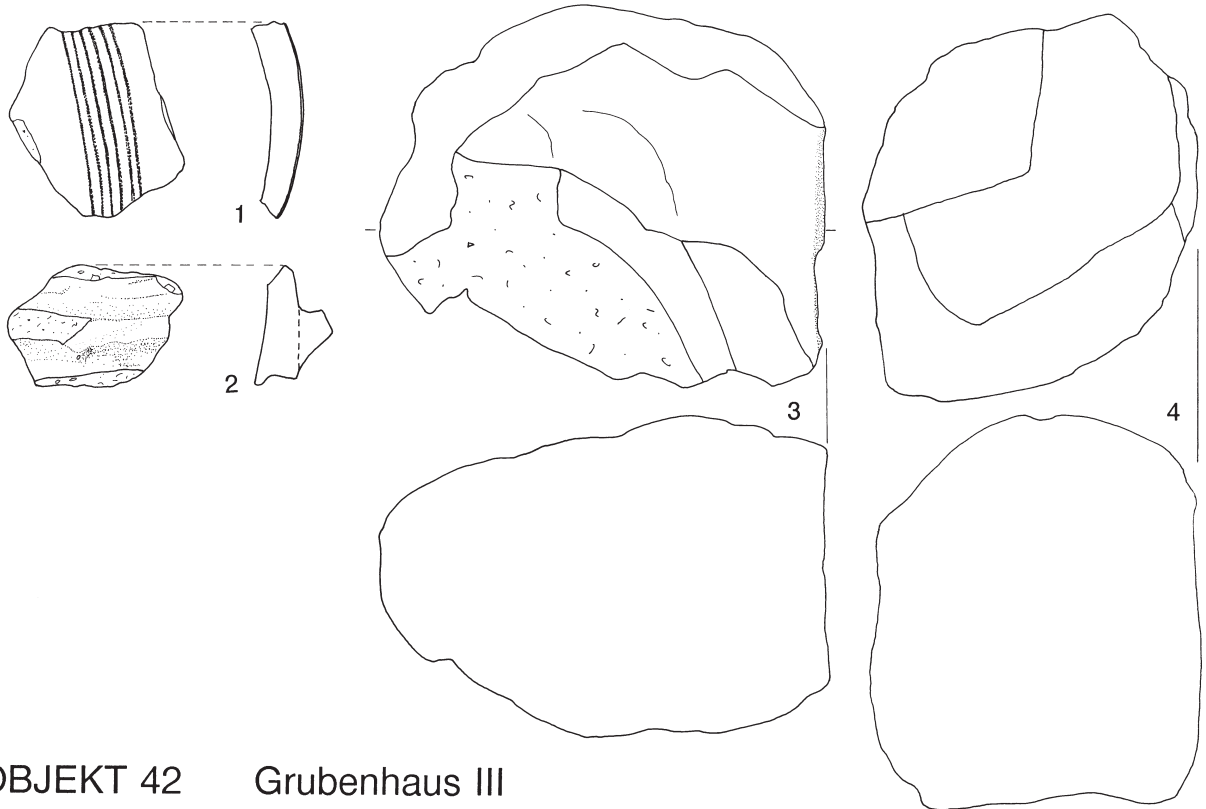
Tafel 68: **Objekt 39**: 1 SO-Profil (Fnr. 191); 2, 4, 7, 13 Südosthälfte Planum 1 bis Sohle (Fnr. 358); 3, 5, 6, 8–11 Quadrant 39/1 Planum 1 bis Sohle (Fnr. 133); 12, 14 Quadrant 39/4 Planum 1 bis Sohle (Fnr. 155); 13, 14 M 1:4 Stein.

OBJEKT 40 Siedlungsgrube II

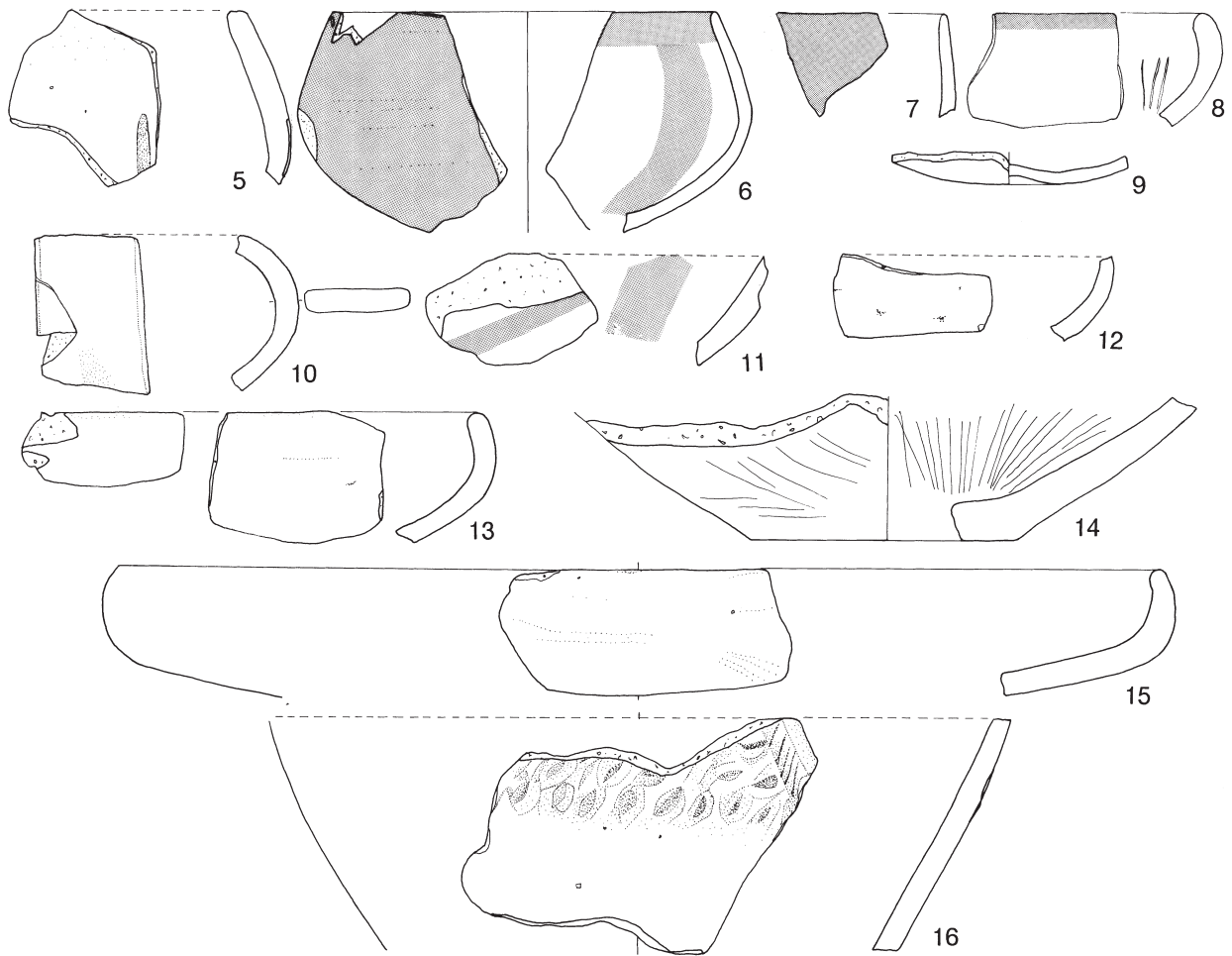


Tafel 69: **Objekt 40** (Typ Siedlungsgrube II): 1–4 Nordosthälfte Planum 1 bis Sohle (Fnr. 29, 30); 8–18 Südwesthälfte Planum 1 bis Sohle (Fnr. 24); 2, 3, 16, 17 Stein, 7 Lehmplattenfragment?

OBJEKT 41 Grubenhaus III



OBJEKT 42 Grubenhaus III

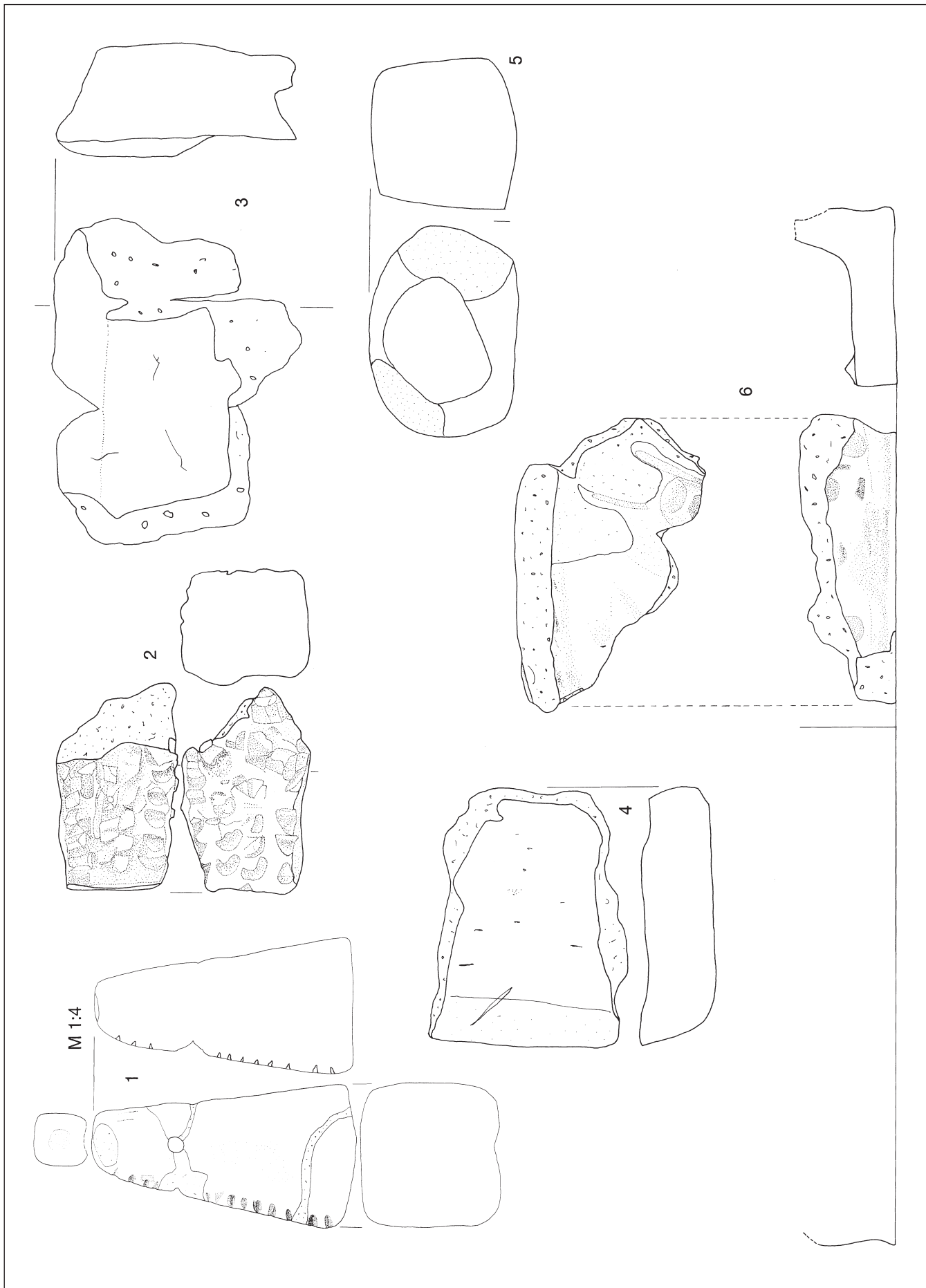


Tafel 70: **Objekt 41** (Typ Grubenhaus III): 1 Quadrant 41/4 SW-Profil Schicht 1 (Fnr. 371); 2 Quadrant 41/3 Planum 1 bis Sohle (Fnr. 372); 3, 4 Quadrant 41/2 Planum 1 bis Sohle (Fnr. 367).

Objekt 42 (Typ Grubenhaus III): 5 Quadrant 42/2 Planum 1 bis Sohle (Fnr. 352); 6, 15 Quadrant 42/3 Planum 1 bis Sohle (Fnr. 363); 7–14, 16 bis Planum 1 (Fnr. 323); 3, 4 Stein.




Tafel 71: **Objekt 42:** 1, 2, 4, 7, 9–11 Quadrant 42/2 Planum 1 bis Sohle (Fnr. 352); 3 Quadrant 42/3 Planum 1 bis Sohle (Fnr. 363); 5, 6, 12, 13, 16 bis Planum 1 (Fnr. 323); 8 SW-Profil Schicht 1 (Fnr. 360); 14, 15 Quadrant 42/1 Planum 1 bis Sohle (Fnr. 342); 16 Lehmplattenfragment?

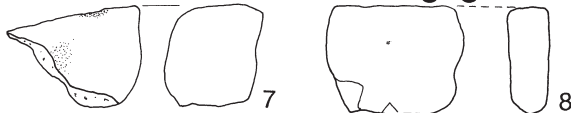


Tafel 72: **Objekt 42:** 1, 5, 6 bis Planum 1 (Fnr. 322, 323); 2 Quadrant 42/3 Planum 1 bis Sohle (Fnr. 363); 3 Quadrant 42/1 Planum 1 bis Sohle (Fnr. 341); 4 Quadrant 42/2 Planum 1 bis Sohle (Fnr. 352); 1, M 1:4 , 3, 5 Stein, 4 Lehmplattenfragment?, 6 Backteller.

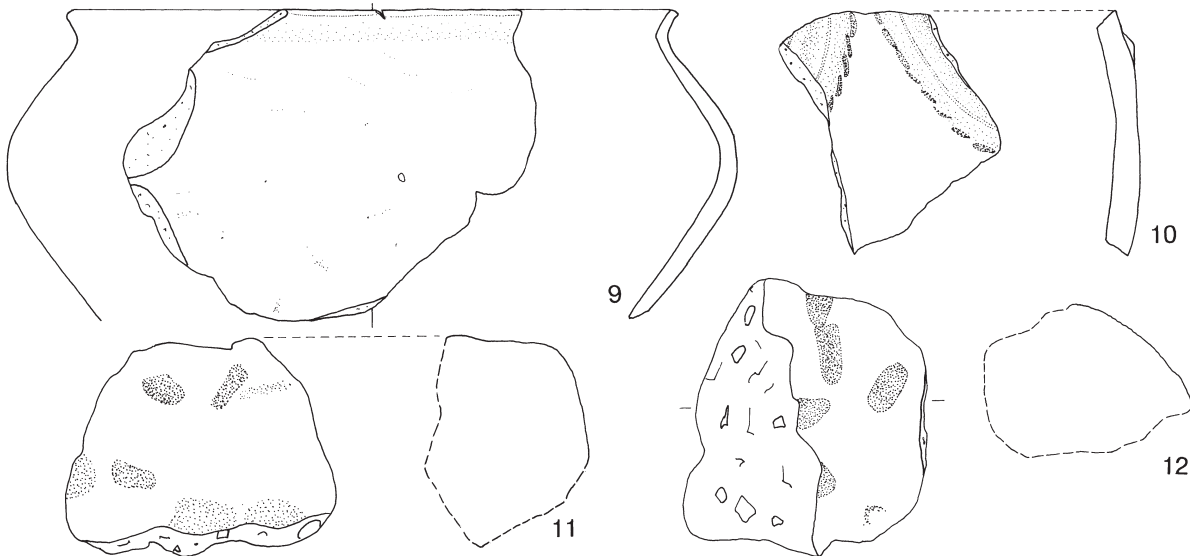
OBJEKT 43 Grubenhaus III



OBJEKT 44 Siedlungsgrube II



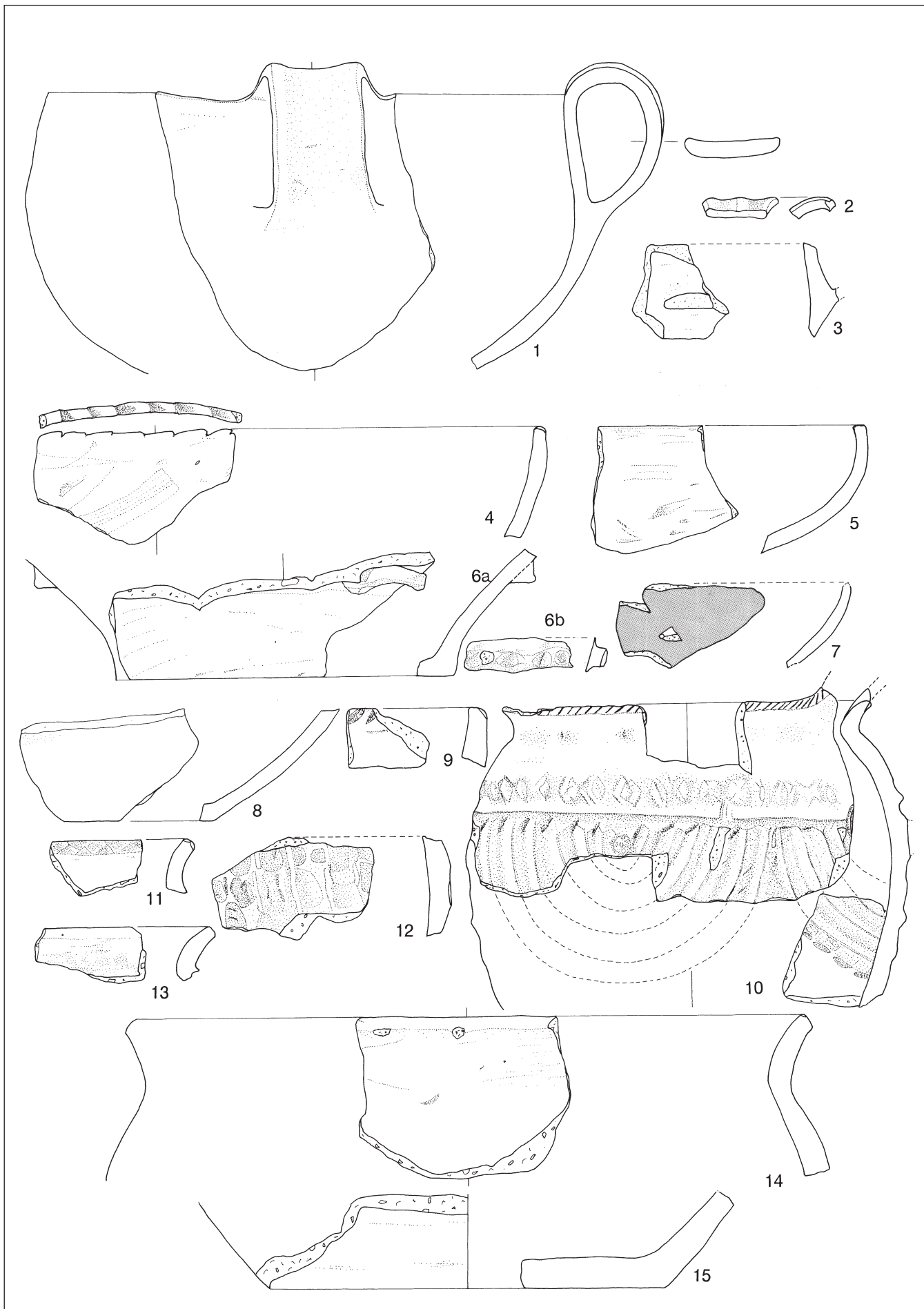
OBJEKT 45 Siedlungsgrube I




Tafel 73: **Objekt 43** (Typ Grubenhaus III): 1 NW-Profil Schicht 1 (Fnr. 350); 2, 3 Quadrant 43/1 Planum 1 bis Sohle (Fnr. 345); 4 bis Planum 1 (Fnr. 1); 5 Quadrant 43/2 Planum 1 bis Sohle (Fnr. 351); 6 Quadrant 43/4 Planum 1 bis Sohle (Fnr. 6).

Objekt 44 (Typ Siedlungsgrube II): 7, 8 Nordhälfte Planum 1 bis Sohle (Fnr. 332).

Objekt 45 (Typ Siedlungsgrube I): 9, 10 SW-Profil Schicht 4 (Fnr. 331); 11, 12 SW-Profil Schicht 2 (Fnr. 334); 5 M 1:4; 1, 7, 8 Lehmplattenfragmente?

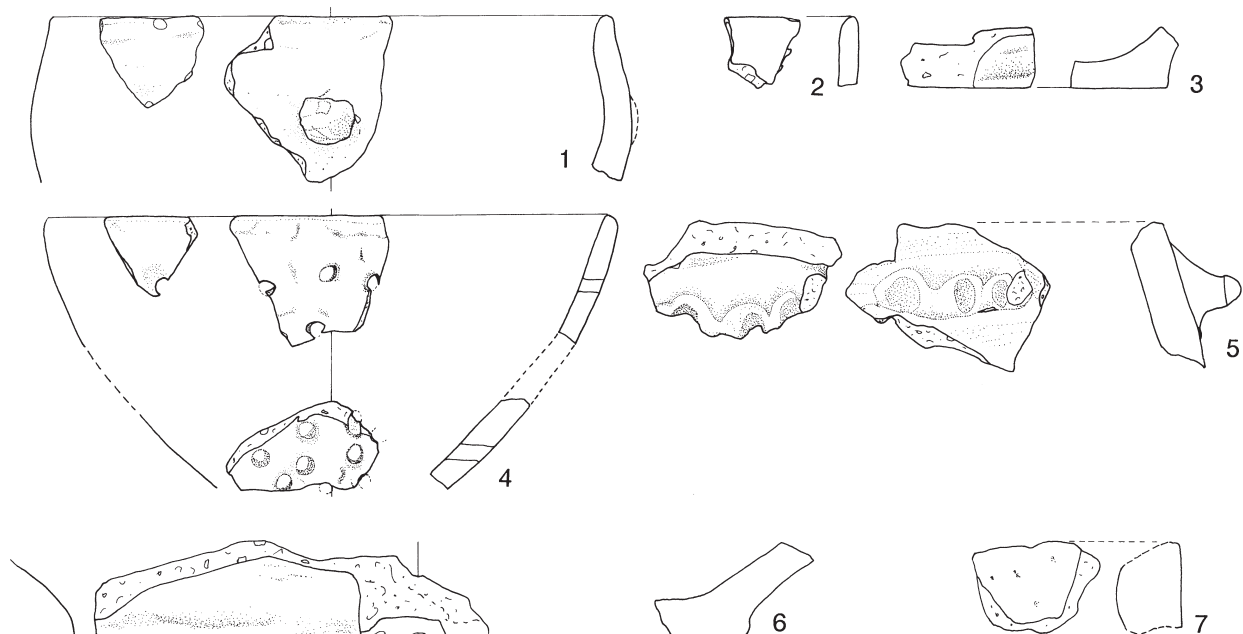


Tafel 74: **Objekt 45**: 1, 2, 4–6, 8, 11, 13–15 Südhälfte Planum 1 bis Sohle (Fnr. 343); 3, 7, 9, 10, 12 Nordhälfte Planum 1 bis Sohle (Fnr. 311).




Tafel 75: **Objekt 45:** 1–3, 5–7, 10 Südhälfte Planum 1 bis Sohle (Fnr. 343, 344); 4, 8, 11 Nordhälfte Planum 1 bis Sohle (Fnr. 311); 9 Obj. 44 und 45 bis Planum 1 (Fnr. 267); 8, 10, 11 Stein, 4 Lehmplattenfragment?

OBJEKT 46 Siedlungsgrube II




OBJEKT 47 Siedlungsgrube IV

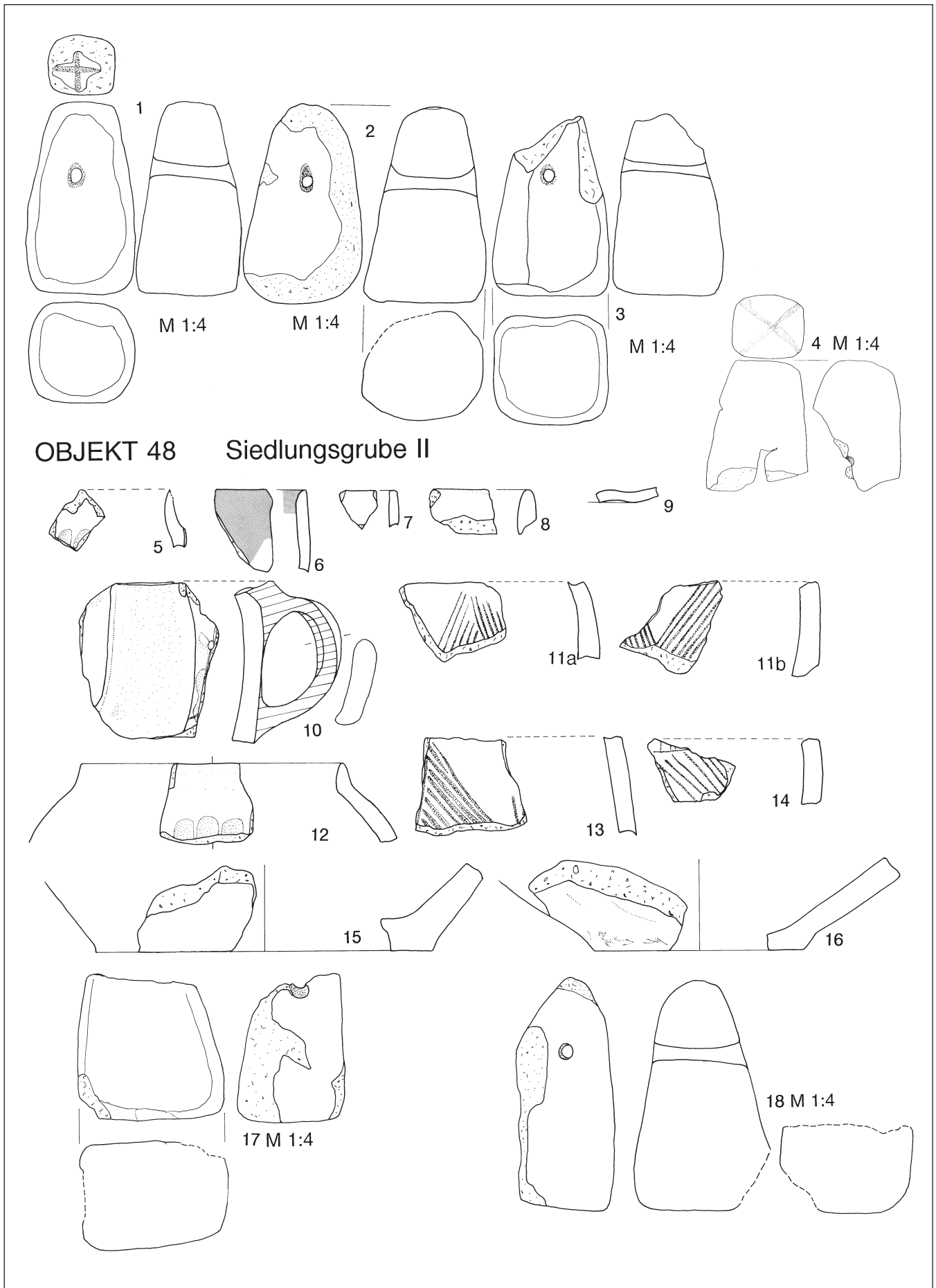


Tafel 76: **Objekt 46** (Typ Siedlungsgrube II): 1, 4, 6 Nordhälfte Planum 1 bis Sohle (Fnr. 398, 402); 2, 3, 5, 7 Südhälfte Planum 1 bis Sohle (Fnr. 388).

Objekt 47 (Typ Siedlungsgrube IV): 8 bis Planum 1 (Fnr. 379); 9, 10, 16 Nordosthälfte Planum 1 bis Sohle (Fnr. 411); 11–14, 17 Südwesthälfte Planum 1 bis Sohle (Fnr. 386); 15 NO-Profil Schicht 1 (Fnr. 406); 15 M 1:4; 7 Lehmplattenfragment?



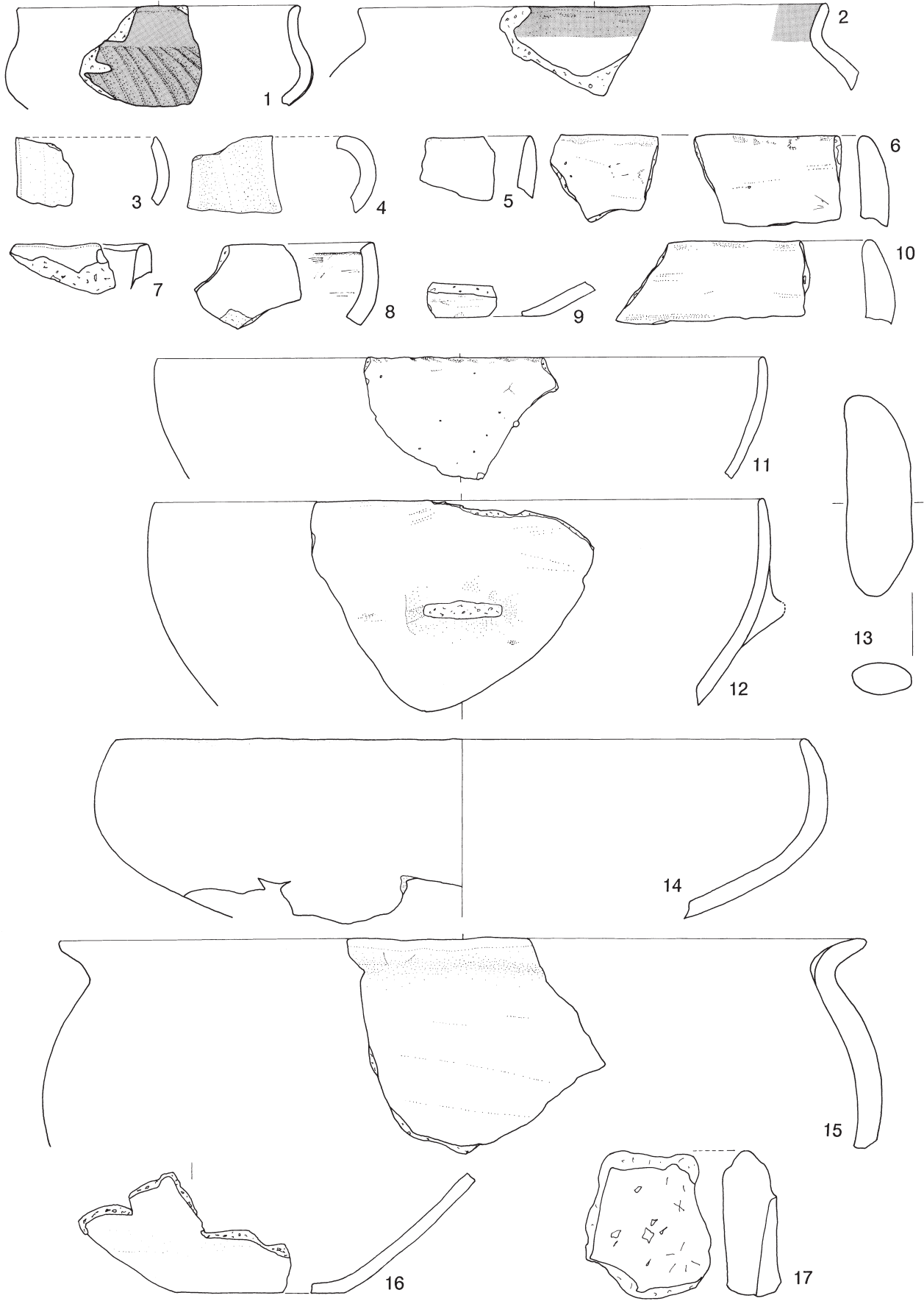
Tafel 77: **Objekt 47:** 1, 2, 7, 8, 14 Südwesthälfte Planum 1 bis Sohle (Fnr. 386); 3–6, 10, 12, 13 Nordosthälfte Planum 1 bis Sohle (Fnr. 411); 9, 11 NO-Profil Schicht 1 (Fnr. 407, 408); 1, 12 M 1:4; 11 Stein, 10 Lehmplattenfragment?



Tafel 78: **Objekt 47:** 1, 4 Südwesthälfte Planum 1 bis Sohle (Fnr. 386, 387); 2 Planum 1 (Fnr. 382); 3 NO-Profil Schicht 1 (Fnr. 410).

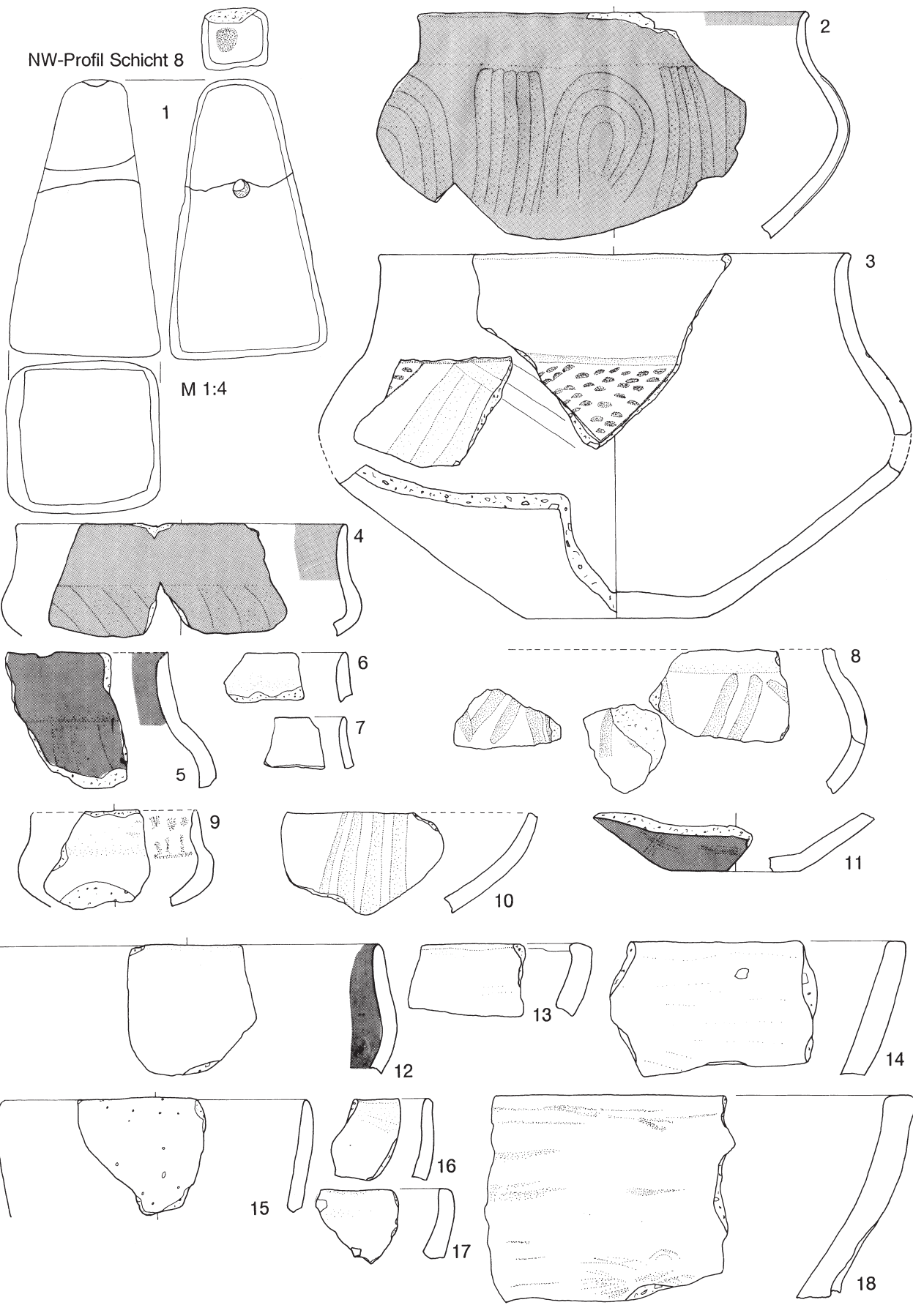
Objekt 48 (Typ Siedlungsgrube II): 5–9, 12–14, 18 Nordosthälfte Planum 1 bis Sohle (Fnr. 414, 418); 10, 11, 15–17 Südwesthälfte Planum 1 bis Sohle (Fnr. 389,399); 1–4, 17, 18 M 1:4.

OBJEKT 49 Grubenhaus III

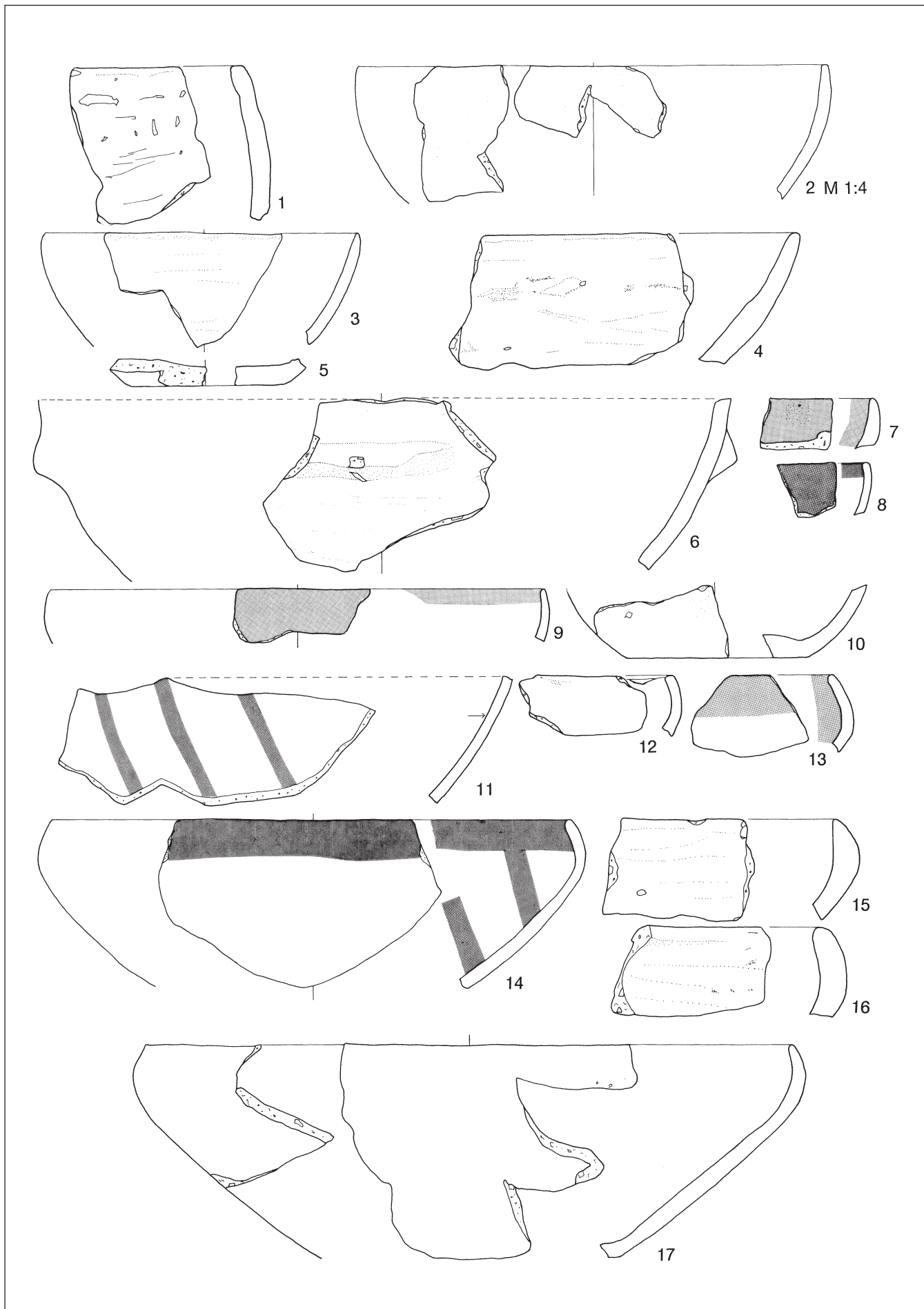


Tafel 79: **Objekt 49** (Typ Grubenhaus III): 1, 5, 6, 8, 10, 17 Quadrant 49/3 Planum 1 bis Sohle (Fnr. 441); 2, 3, 9, 11, 12, 14, 15 Quadrant 49/2 Planum 1 bis Sohle (Fnr. 413); 4 Quadrant 49/1 Planum 1 bis Sohle (Fnr. 400); 7, 13 Quadrant 49/4 Planum 1 bis Sohle (Fnr. 417); 16 bis Planum 1 (Fnr. 380); 13 Stein, 17 Lehmplattenfragment?

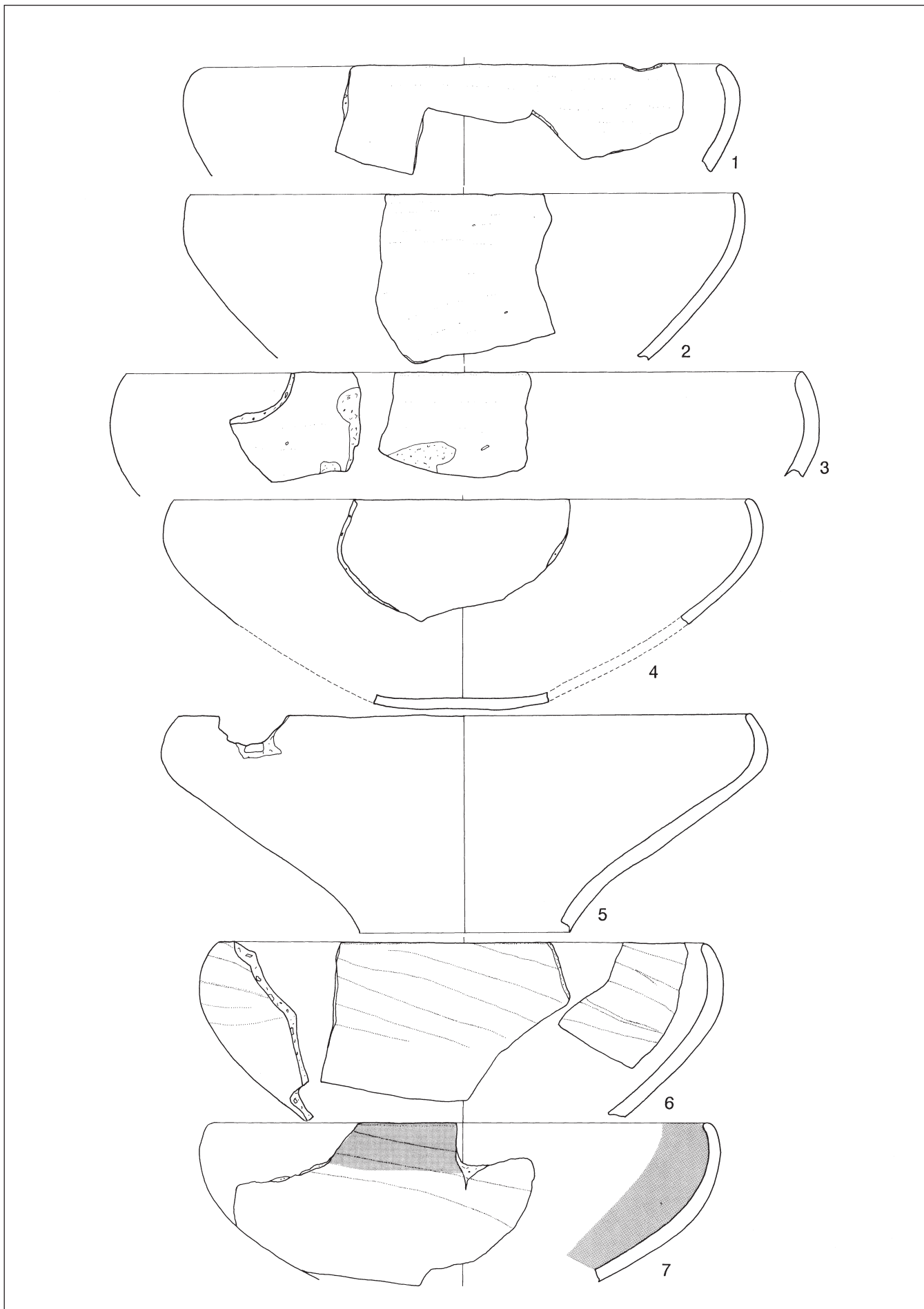
OBJEKT 50 Grubenhaus II



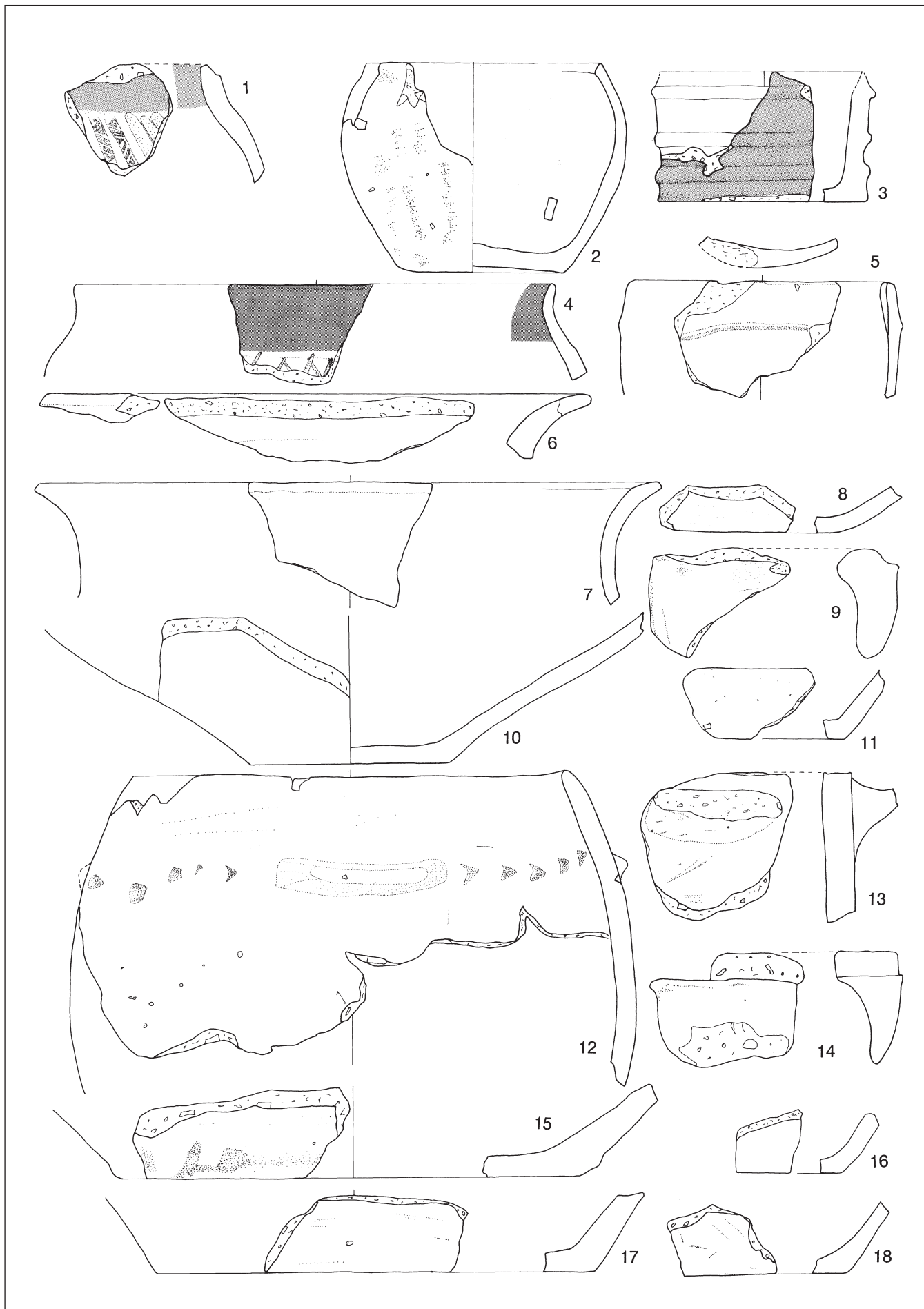
Tafel 80: **Objekt 50** (Typ Grubenhaus II): 1 NW-Profil Schicht 8 (Fnr. 449); 2, 5-7, 9, 11-13 Quadrant 50/2 Planum 1 bis Sohle (Fnr. 435); 3, 14, 15, 17, 18 Quadrant 50/3 Planum 1 bis Sohle (Fnr. 460); 4, 16 Quadrant 50/1 Planum 1 bis Sohle (Fnr. 415); 8, 10 Quadrant 50/4 Planum 1 bis Sohle (Fnr. 450); 1 M 1:4.



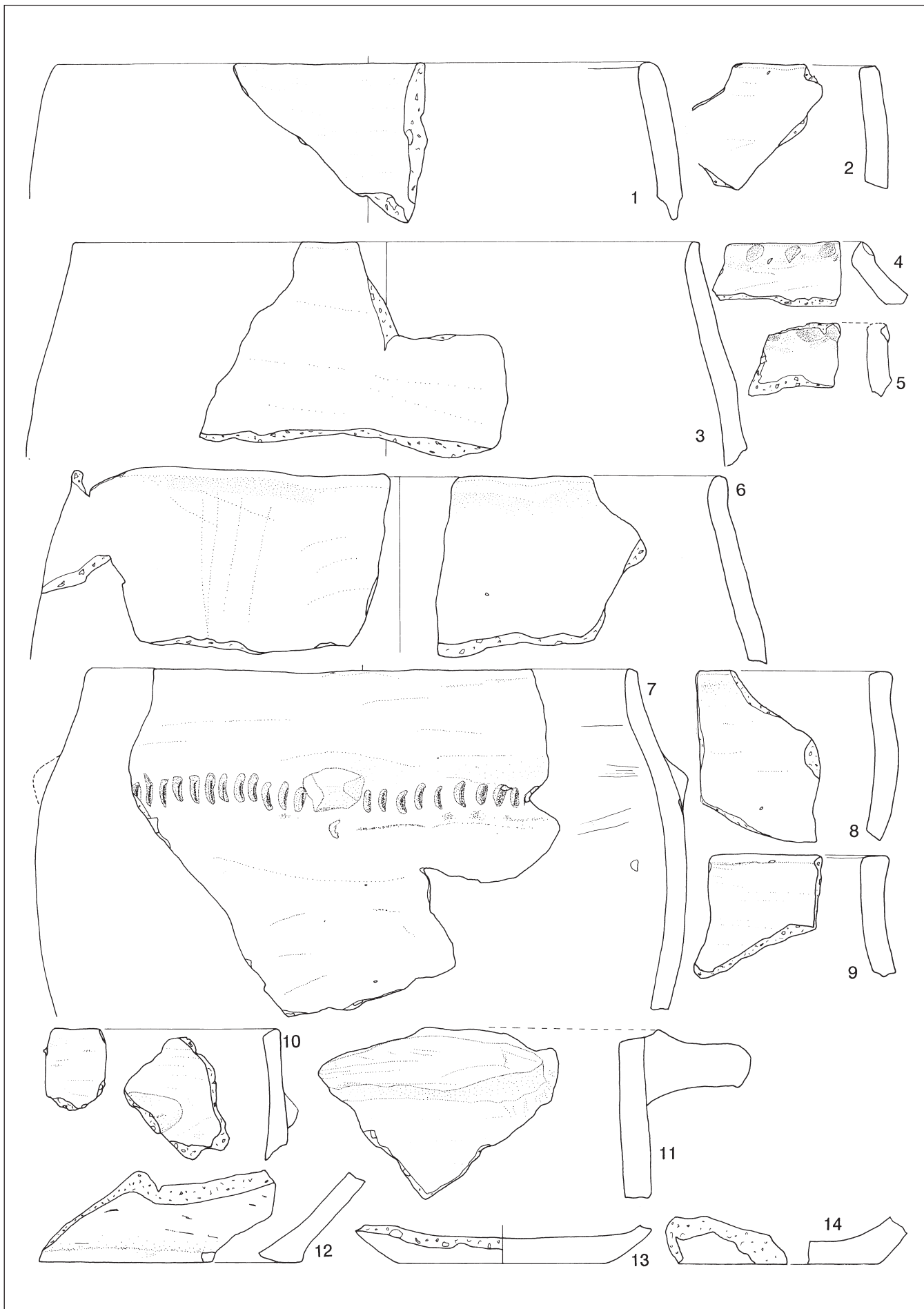
Tafel 81: **Objekt 50**: 1, 5, 16 Quadrant 50/1 Planum 1 bis Sohle (Fnr. 415); 2, 6, 7, 12, 14 Quadrant 50/4 Planum 1 bis Sohle (Fnr. 450); 3, 4, 9 Quadrant 50/3 Planum 1 bis Sohle (Fnr. 460); 8, 10, 11, 13, 15, 17 Quadrant 50/2 Planum 1 bis Sohle (Fnr. 435); 2 M 1:4.



Tafel 82: **Objekt 50:** 1 Quadrant 50/1 Planum 1 bis Sohle (Fnr. 415); 2, 3, 7 Quadrant 50/4 Planum 1 bis Sohle (Fnr. 450); 4, 6 Quadrant 50/3 Planum 1 bis Sohle (Fnr. 460); 5 Quadrant 50/2 Planum 1 bis Sohle (Fnr. 435).



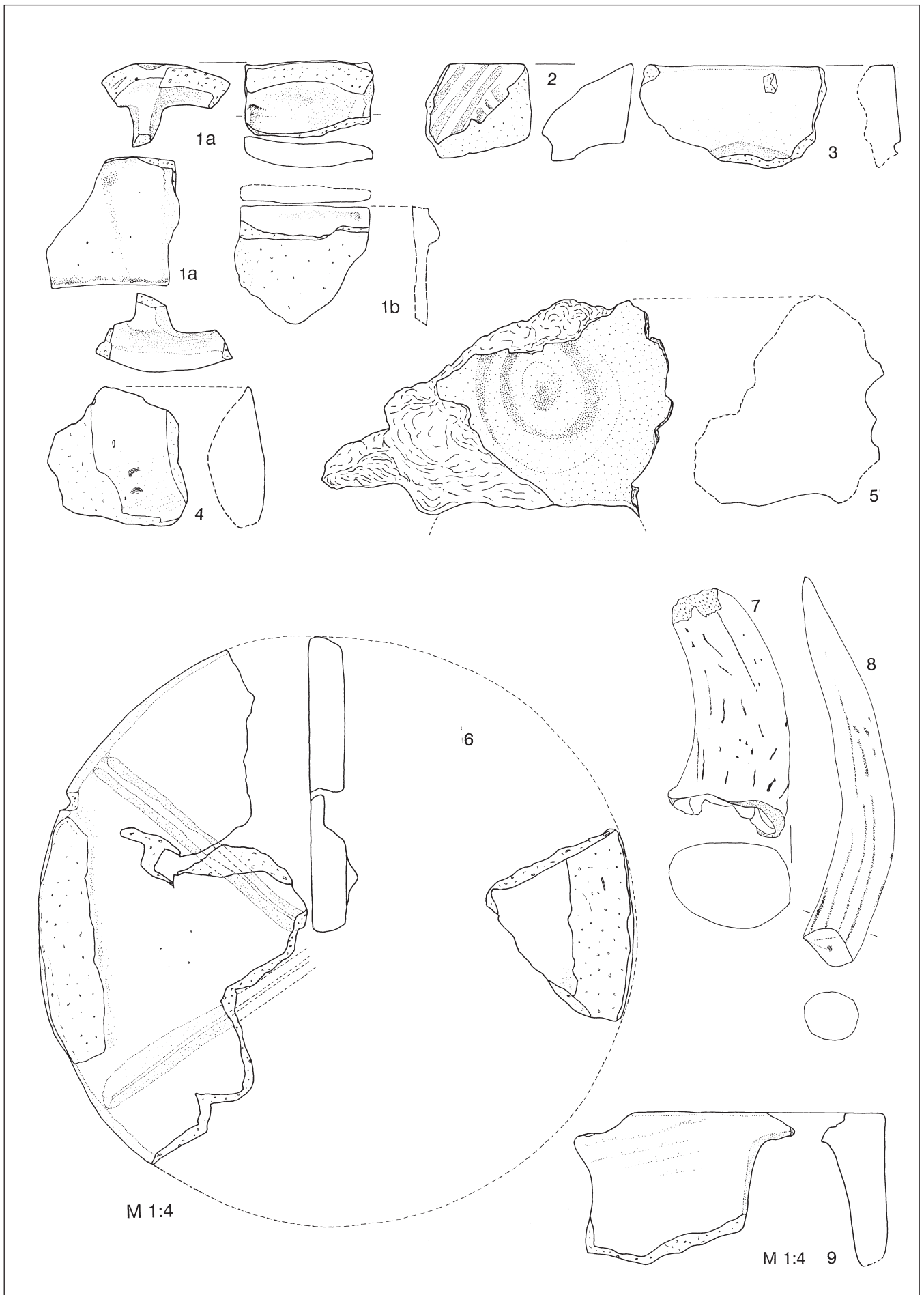
Tafel 83: **Objekt 50:** 1, 6, 10, 14 Quadrant 50/4 Planum 1 bis Sohle (Fnr. 450); 2, 3, 8, 11–13 Quadrant 50/1 Planum 1 bis Sohle (Fnr. 415); 4, 5, 7, 9, 15 Quadrant 50/2 Planum 1 bis Sohle (Fnr. 435); 16–18 Quadrant 50/3 Planum 1 bis Sohle (Fnr. 460).



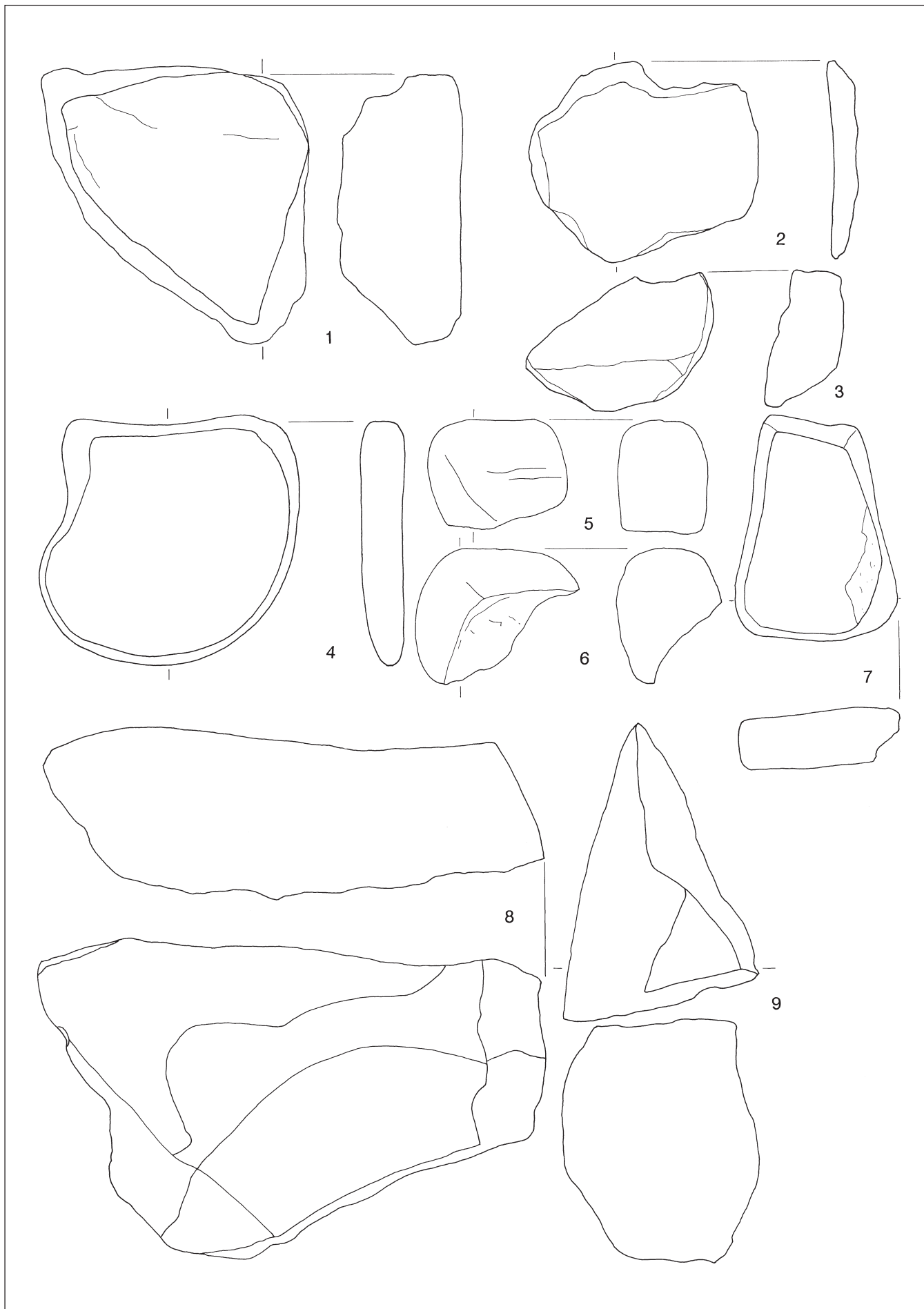
Tafel 84: **Objekt 50**: 1, 2, 5, 6, 9 Quadrant 50/1 Planum 1 bis Sohle (Fnr. 415); 3, 4, 11–13 Quadrant 50/4 Planum 1 bis Sohle (Fnr. 450); 7, 8 Quadrant 50/3 Planum 1 bis Sohle (Fnr. 460); 10, 14 Quadrant 50/2 Planum 1 bis Sohle (Fnr. 435).



Tafel 85: **Objekt 50:** 1, 2, 5, 8, 12, 13 Quadrant 50/2 Planum 1 bis Sohle (Fnr. 435); 3, 4 Quadrant 50/3 Planum 1 bis Sohle (Fnr. 460); 6 bis Planum 1 (Fnr. 401); 7, 9, 10, 14, 15 Quadrant 50/1 Planum 1 bis Sohle (Fnr. 415); 11 Quadrant 50/4 Planum 1 bis Sohle (Fnr. 450); 5 M 1:4; 9, 12, 14, 15 Lehmplattenfragmente?




Tafel 86: **Objekt 50:** 1a Quadrant 50/4 Planum 1 bis Sohle (Fnr. 450); 1b, 6 Quadrant 50/3 Planum 1 bis Sohle (Fnr. 460); 2, 5 Quadrant 50/1 Planum 1 bis Sohle (Fnr. 415, 420); 3, 7–9 Quadrant 50/2 Planum 1 bis Sohle (Fnr. 435); 4 bis Planum 1 (Fnr. 401); 6, 9 M 1:4; 8 Geweih.




Tafel 87: **Objekt 50:** 1, 3, 5, 6, 8, 9 Quadrant 50/2 Planum 1 bis Sohle (Fnr. 435); 2 Quadrant 50/4 Planum 1 bis Sohle (Fnr. 450); 4, 7 Quadrant 50/3 Planum 1 bis Sohle (Fnr. 460); 1–9 Stein.

OBJEKT 52 Grubenhaus I

NW-Profil Schicht 3



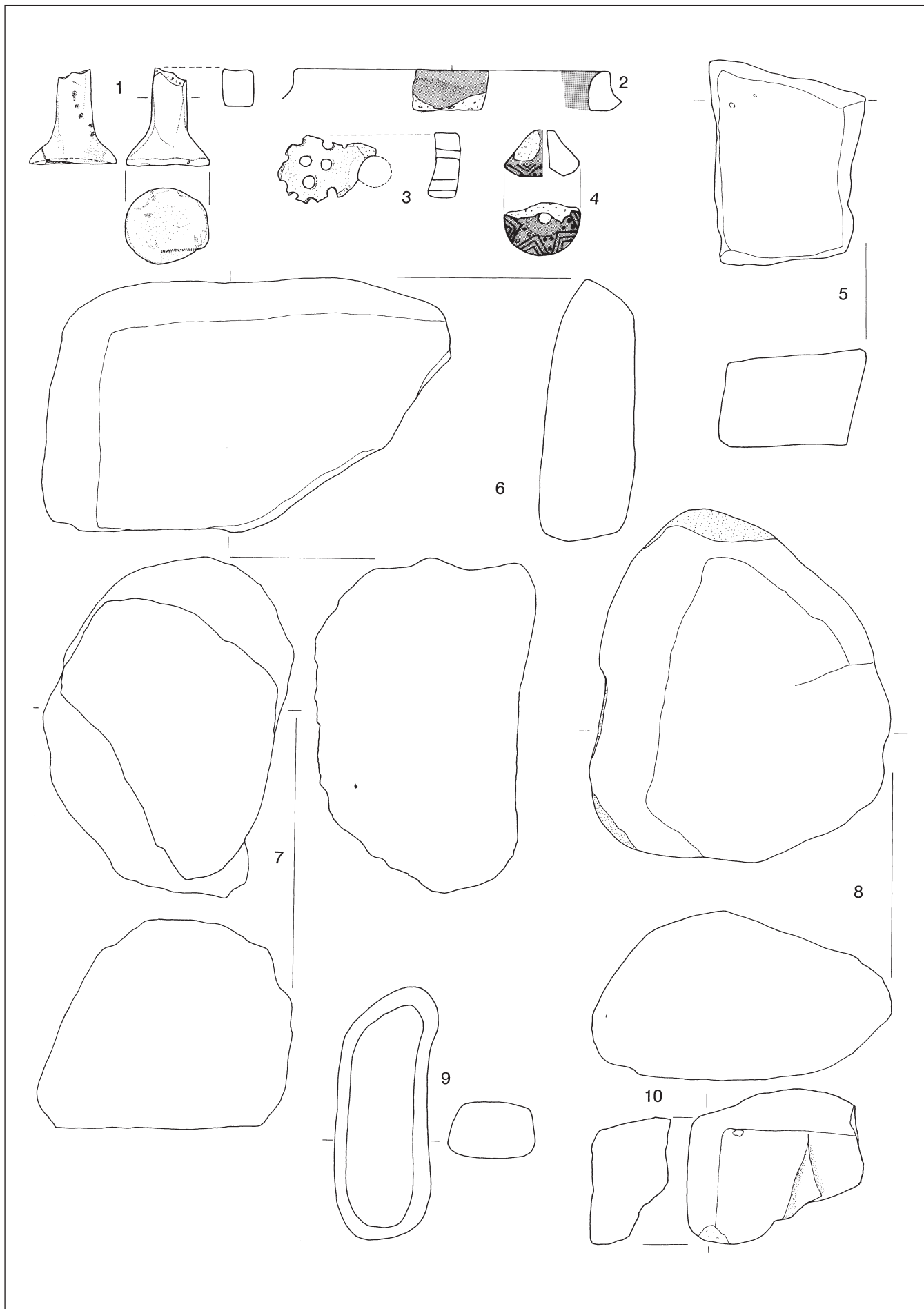
Tafel 88: **Objekt 52** (Typ Grubenhaus I): 1 NW-Profil Schicht 3 (Fnr. 456); 2, 3 NW-Profil Schicht 2 (Fnr. 455); 4-6, 8, 9 Planum 1 (Fnr. 424, 423, 425, 426, 429); 7 SW-Profil Schicht 1 (Fnr. 436); 10, 13, 17 Quadrant 52/1 Planum 1 bis Sohle (Fnr. 430); 11, 12, 14 Osthälfte Planum 1 bis Sohle (Fnr. 442); 15 Quadrant 52/4 Planum 1 bis Sohle (Fnr. 458); 16 Quadrant 52/3 Planum 1 bis Sohle (Fnr. 461); 8 Stein, 9 Webgewichtfragment?




Tafel 89: **Objekt 52:** 1, 2, 5, 7, 14 Quadrant 52/1 Planum 1 bis Sohle (Fnr. 430); 3, 6 Quadrant 52/4 Planum 1 bis Sohle (Fnr. 458); 4, 8, 11, 12 Osthälfte Planum 1 bis Sohle (Fnr. 442); 9, 10, 13 Quadrant 52/3 Planum 1 bis Sohle (Fnr. 461).



Tafel 90: **Objekt 52:** 1, 6, 8, 10 Quadrant 52/4 Planum 1 bis Sohle (Fnr. 458); 2, 9, 11, 13–15 Osthälfte Planum 1 bis Sohle (Fnr. 442); 3, 4 Quadrant 52/3 Planum 1 bis Sohle (Fnr. 461); 5, 7, 12 Quadrant 52/1 Planum 1 bis Sohle (Fnr. 430); 11–15 Hüttenlehm oder Lehmplattenfragmente?



Tafel 91: **Objekt 52:** 1, 4, 7, 10 Osthälfte Planum 1 bis Sohle (Fnr. 442); 2, 8, 9 Quadrant 52/4 Planum 1 bis Sohle (Fnr. 458); 3 Quadrant 52/3 Planum 1 bis Sohle (Fnr. 461); 5, 6 Quadrant 52/1 Planum 1 bis Sohle (Fnr. 430); 5–10 Stein.



Tafel 92: **Objekt 52:** 1, 2, 5, 6 Osthälfte Planum 1 bis Sohle (Fnr. 442); 3, 7 Quadrant 52/1 Planum 1 bis Sohle (Fnr. 430); 4 Quadrant 52/4 Planum 1 bis Sohle (Fnr. 458); 1-7 Stein.