



BRUNNEN INNEN NORD



BRUNNEN INNEN OST



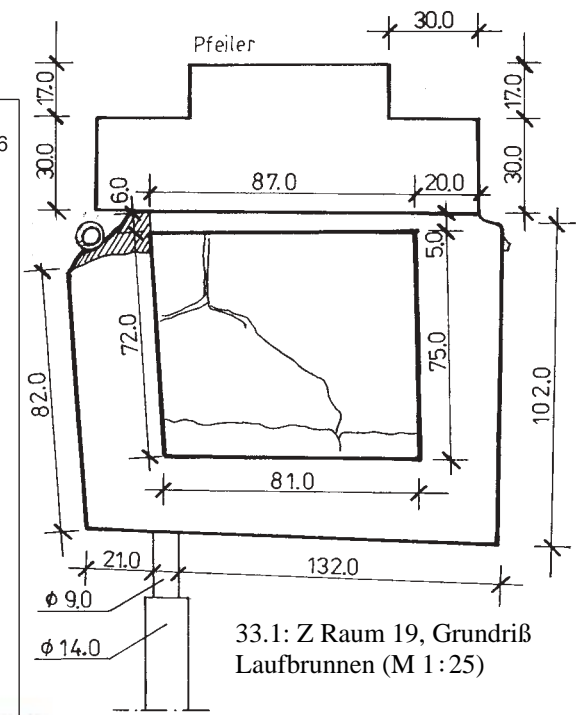
BRUNNEN INNEN SÜD



BRUNNEN INNEN WEST

33.5: Bilddokumentation Raum 19, Laufbrunnen innen (M 1:25)

UK + 30.46



MITTELPFEILER + BRUNNEN NORD



WEST



MITTELPFEILER + BRUNNEN SÜD

+ 25.92 BODEN 2  
+ 25.70 BODEN 1

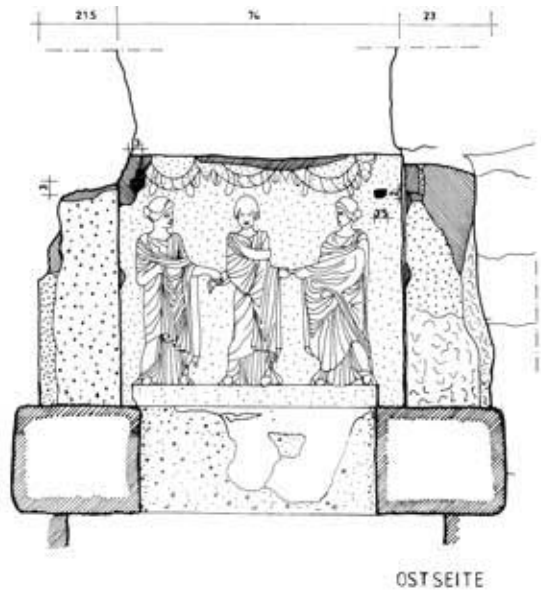
0 1m H2/19

33.2: Bilddokumentation Raum 19, N-Wand, Mittelpfeiler und Brunnen (M 1:25)

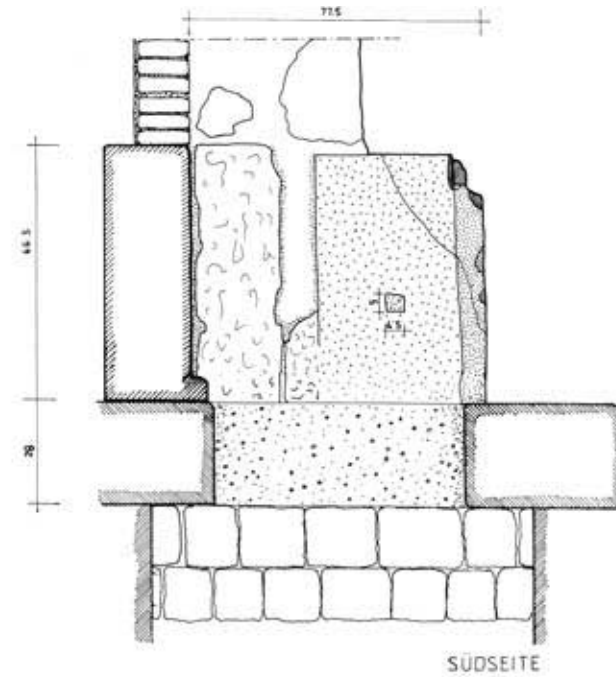
33.3: Bilddokumentation Raum 19, W-Wand (M 1:25)

33.4: Bilddokumentation Raum 19, S-Wand, Mittelpfeiler und Brunnen (M 1:25)

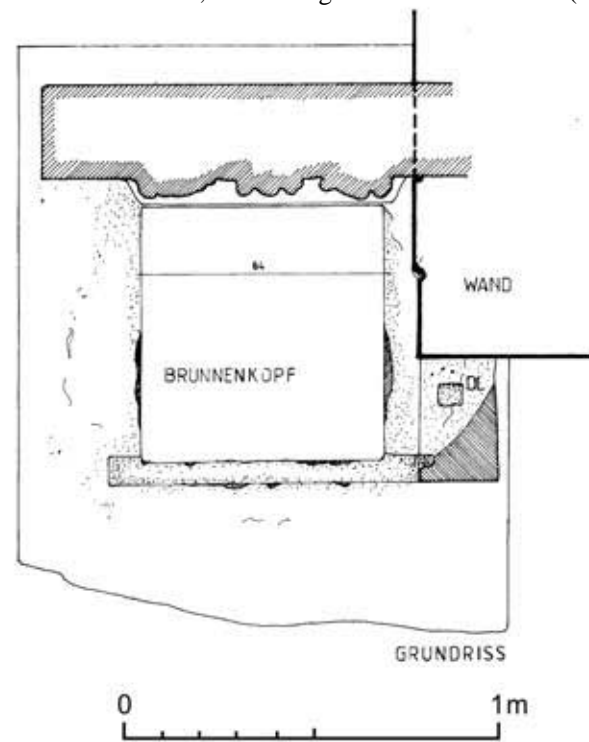
TAFEL 33



34.1: Z Raum 19, Einfassung Tiefbrunnen O-Seite (M 1:20)




34.2: Z Raum 19, Einfassung Tiefbrunnen W-Seite (M 1:20)



34.3: Z Raum 19, Tiefbrunnen Brunnenmund (M 1:20)



34.4: Raum 19, Grabungsphoto vor Abtrag der Südwand



34.5: Raum 19, Tiefbrunnen mit Nymphenrelief



NORDWESTPFEILER WEST

UK + 30.46

NORDOSTPFEILER OST

TAFEL 35

+ 25.67 BODEN 3  
+ 25.61 BODEN 2

+ 24.97 BODEN 1

NORD

0 1m H2/21

