




Lautkarte zum Artikel Pëch

Wörterbuch der bairischen Mundarten
in Österreich, Band 2

-  Deutsche Sprachgrenze, Sprachinseln um 1930
-  deutsche Minderheiten um 1930
-  Mundartgrenze

Grundkarte:
Geländeschummerung von Alexander Nowak in der Kartographischen Anstalt Freytag - Berndt und Artaria. Übrige Bearbeitung und Darstellung der Sprachgrenze im Institut für Kartographie der Österreichischen Akademie der Wissenschaften von Erik Arnberger.

